ИНСТИТУТ БЛИЖНЕГО ВОСТОКА

С. В. Алейников

СОМАЛИЙСКИЕ ПЛЕМЕНА
Справочник

Москва 2014

Научное издание

С.В. Алейников
СОМАЛИЙСКИЕ ПЛЕМЕНА. СПРАВОЧНИК
М., 2014. 146 стр.

ISBN 978-5-89394-252-1

ISBN 978-5-89394-252-1

© Институт Ближнего Востока, 2014
© С.В. Алейников, 2014

СОДЕРЖАНИЕ

Об авторе 4
Введение 5

I. Обзорная статья
1. Общая характеристика современного сомалийского этноса 7
2. Происхождение сомалийцев 16
3. Родоплеменная структура и традиционное общественное устройство сомалийцев.....27
   3.1. Группа племен хавие.....32
   3.2. Группы племен дир и исак.....36
   3.3. Группа племен дарод 42
   3.4. Группа племен дигиль и мирфле (раханвейн).....47
   3.5. Группы этнических меньшинств 53
4. Культурно-бытовые особенности сомалийских этногрупп ...59
5. Влияние трайбализма на становление современной политической системы в Сомали 70
Приложение: Современное административное деление территории Сомали.....85

II. Справочные таблицы
1. Перечень сомалийских родов, племен, соплеменностей и этногрупп.....90
2. Современная обобщенная структура сомалийских этногрупп и племен 129
3. Территории, населенные сомалийскими племенами в странах Африканского Рога.....134
4. Количественные показатели представительства племен в федеральном правительстве и региональных администрациях Сомали.....139
5. Межплеменные вооруженные конфликты, происходившие на территории Сомали в течение последних 5 лет.....141

ОБ АВТОРЕ

Сергей Владимирович Алейников в 1991 году окончил переводческий факультет Военного института (ныне Военный университет) в Москве. Владеет английским языком и сомали. В период службы в Вооруженных Силах многие годы занимался информационно-аналитической работой, изучением проблем восточноафриканских стран, а также преподавательской деятельностью.

В 1990-х гг. проходил службу в аппарате военного атташе при посольстве РФ в Эфиопии.

С 2004 г., после увольнения в запас из рядов Вооруженных Сил, проводил научные исследования в области филологии. Является автором первого сомалийско-русского словаря и учебного пособия по современному языку сомали. Как специалист со знанием языка сомали оказывал содействие сотрудникам УВКБ ООН и ФМС России в решении проблем сомалийских беженцев и эмигрантов.

С 2011 г. С. В. Алейников сотрудничает с Институтом Ближнего Востока. Им опубликован ряд очерков, статей и справочных материалов по проблемам борьбы с терроризмом и пиратством в регионе Африканского Рога, по вопросам урегулирования вооруженного конфликта и восстановления государственности в Сомали, в том числе монография «Политическая ситуация и проблемы национального примирения в Сомали» (2012 г.)

ВВЕДЕНИЕ

Настоящий справочник содержит сведения о происхождении, структуре и современном общественном устройстве сомалийского этноса, входящих в его состав этнографических группах (субэтносах) и племенах, их взаимоотношениях, культурно-бытовых и языковых особенностях. В справочник также включена краткая информация об этногенезе сомалийского народа, роли и участии сомалийских этногрупп и племен в современных политических процессах, происходящих на востоке Африканского Рога, влиянии трайбализма на развитие общественно-политической системы в Сомали.

Исходным материалом для составления справочника послужили научные труды по данной тематике, публикуемые сомалийскими, западноевропейскими и американскими специалистами, а также отдельные статьи по истории, генеалогии и культуре некоторых сомалийских племен и этногрупп, размещаемые в сети Интернет представителями национальной интеллигенции. Поскольку в этих публикациях нередко встречаются разного рода несоответствия и противоречия, автор старался включить в справочник лишь достоверные на его взгляд сведения, а также общепринятые или, по меньшей мере, признанные большинством сомалийцев версии происхождения и родоплеменной структуры сомалийских этногрупп и отдельных племен. Тем не менее, при наличии множества субъективных суждений по этому вопросу, автор не исключает вероятность допущенных им каких-либо неточностей.

Структурно справочник состоит из обзорной статьи, включающей пять информационных разделов с описаниями, схемами и иллюстрациями, приложения к ней с картами и пояснениями, и собственно справочных таблиц. Основной справочной таблицей является «Перечень сомалийских родов, племен, соплеменностей и этногрупп». Такой достаточно полный перечень, включающий более 500 этнографических единиц, с указанием основных характеристик и особенностей крупных сомалийских племен, публикуется впервые. Названия племен в нем

приводятся в сомалийской и русской транскрипции и расположены по порядку сомалийского алфавита. Данный выбор обусловлен тем, что в отечественных и иностранных публикациях часто допускаются искажения и разное написание сомалийских этнографических названий, что порой приводит к путанице.

Принимая во внимание, что справочник сомалийских племен издается впервые, и процессы формирования и трансформации сомалийского этноса продолжаются, автор просит сообщать о замеченных недостатках и неточностях по следующему электронному адресу: sergueyaleinikov@yandex.ru

1. Общая характеристика современного сомалийского этноса

Сомалийцы (Soomaalida) – один из древних кушитских народов, населяющий бóльшую часть полуострова Сомали (Африканский Рог) не менее двух с половиной тысяч лет. Они имеют общую историю со своими ближайшими соседями – народами оромо (галла), афар, амхара, восточными банту и южно-аравийскими арабами, которые оказали заметное влияние на формирование сомалийской нации.

В настоящее время численность сомалийцев, по различным оценкам, составляет от 18 до 21 млн. человек[1]. Большинство из них проживают в Сомали и Сомалиленде, почти всё население которых состоит из сомалийцев (7-9 млн. и 2,5-3,5 млн. чел., соответственно), на востоке Эфиопии (более 5 млн. чел.), на северо-востоке Кении (до 2,5 млн. чел.), в Джибути (до 0,5 млн. чел.) и Йемене (до 0,5 млн. чел.). Кроме того, с началом гражданской войны и распадом государства в Сомали, то есть с 1990-х гг., общины сомалийской диаспоры стали быстро разрастаться в США и Канаде (до 300 тыс. чел.), странах Западной Европы (до 400 тыс. чел.), ОАЭ, Саудовской Аравии и ЮАР. Всего за годы гражданской войны Сомали покинули более 1,1 млн. чел. Половина из них проживают в созданных для беженцев лагерях в Кении.

Принято считать, что сомалийцы – единый народ с общим языком (сомáли) и общей исламской культурой и религией. Однако это не совсем так.

Во-первых, исторически сомалийский этнос оказался разделен государственными границами, доставшимися ему в наследие от колониального прошлого и Второй мировой войны. Хотя эти границы довольно-таки условны, тем не менее, они всё же препятствуют межплеменному общению и сближению сомалийцев с разным гражданством. Многие сомалийские политики и старейшины племен не без основания считают, что сомалийцы, проживающие в Эфиопии и Кении, и относящиеся к национальным меньшинствам в этих странах, притесняются и подвергаются этнической и религиозной дискриминации со стороны центральных властей. В этой связи идея *пансомализма* (Soomaali weyn), появившаяся в середине прошлого века и заключающаяся в объединении всех пяти территорий тра-

дицонного проживания сомалийцев – бывшего Итальянского Сомали, Британского Сомали (Сомалиленда), Сомалийского региона Эфиопии (Огадена или Западного Сомали), Восточной Кении и юга Джибути – в одно единое государство, до сих пор остается достаточно популярной в сомалийском обществе. Несомненно, живучесть этой идеи оказывает заметное влияние на внутрирегиональную политику, и соседние с Сомали государства относятся к ней как к потенциальной угрозе своей территориальной целостности.

Рис. 1. Территория расселения сомалийцев на Африканском Роге

Во-вторых, помимо искусственного разделения сомалийцев государственными границами до сих пор сохраняются и их естественные, этнические, различия. Внутри сомалийского этноса, несмотря на его многовековую историю, по-прежнему можно выделить несколько этнографических групп, заметно отличающихся одна от другой как в языковом, так и в хозяйственно-культурном отношении.

К самой большой группе, условно именуемой по имени ее мифического прапредка *самáле* (Samaale или Zumali) и объединяющей примерно ¾ всех сомалийцев, относятся племена скотоводов-кочевников, которые подразделяются на три крупных подгруппы родственных племен[2] – *хавие* (Hawiye), *дир* (Dir) и *дарод* (Daarood). Эти племена населяют преимущественно центральные и северные провинции Сомали, Огаден, Северо-Восточную провинцию Кении и Джибути. Данные территории большей частью представляют собой равнинные полупустыни и саванны с бедными почвами и жарким, сухим климатом. Поэтому основу жизненного уклада племен самале традиционно составляет разведение верблюдов и мелкого рогатого скота (коз и овец). По количеству верблюдов на душу населения Сомали занимает одно из первых мест в мире.

Конечно же, не все сомалийцы, относящиеся к самале, в наше время занимаются кочевым скотоводством. Более 1/3 из них перешли на оседлый образ жизни, многие стали городскими жителями и ныне заняты в торговле, сфере обслуживания, образовании, строительстве или состоят на государственной службе. Некоторые общины самале, населяющие побережье Индийского океана и Аденского залива, сочетают разведение скота с морским промыслом, а общины хавадле, хинтирэ, мурусадэ и уадан, населяющие долину Шабелле, наряду с разведением скота занимаются и земледелием.

Сомалийцы, относящиеся к этнографической группе самале, общаются между собой на общепонятных диалектах языка сомали – *маха-тири* (Maxaa tiri), именуемых некоторыми лингвистами «северными диалектами». Эти диалекты незначительно отличаются один от другого и служат основой нормативного сомалийского языка.

В другую довольно крупную этнографическую группу сомалийцев входят племена *раханвейн* (Raxanweyn) или *рээвин* (Reewin), чаще называющие себя *дигиль и мирифле* (Digil & Mirifle). Они издавна населяют среднюю и южную часть междуречья Джубы и Уэби-Шабелле (или Шабелле), где встречаются менее

засушливые районы с относительно плодородными почвами. Природно-климатические условия этого региона позволяют племенам раханвейн вести оседлый образ жизни и заниматься не только скотоводством, но и земледелием. Эти племена разводят в основном крупный и мелкий рогатый скот, в меньшей степени – верблюдов и ослов, а также выращивают в долине Джубы, низовьях Шабелле и отдельных районах междуречья сельскохозяйственные культуры: сорго, просо, кукурузу, кунжут, овощи, бананы, манго, папайю, цитрусовые, бахчевые.

Выходцы из раханвейн общаются между собой на различных диалектах языка *май* (Maay), который хотя и считается сомалийцами разновидностью языка сомали, однако заметно отличается от маха-тири фонетически и грамматически. С научной точки зрения, *май* является другим языком, родственным языкам сома́ли и оромо. Он труден для восприятия большинством сомалийцев. Впрочем, выходцы из раханвейн, как правило, владеют как родным языком, так и одним из диалектов маха-тири.

Большинство сомалийцев считают, что группы родственных племен хавие, дир (вместе с исак), дарод и раханвейн составляют основу сомалийской нации и имеют более высокий социальный статус по сравнению с остальными «малыми» субэтносами, объединенными в так называемую *«пятую группу племен»* (beesha shanaad). К этой группе относятся народности *джарэрвейнэ* (Jareerweyne) – потомки банту, населяющие долины Джубы и Шабелле, *бенадири* (Banaadiri) – потомки арабов, персов и индийцев, проживающие в Могадишо и других городах на южном побережье Сомали (Бенадир), и различные мелкие, но древние племена охотников, рыболовов, собирателей и ремесленников, коллективно именуемые *саб* (sab). Эти народности и племена в разной степени ассимилировались среди крупных этногрупп и стали составной частью современного сомалийского этноса. Впрочем, некоторые из них до сих пор сохраняют свои физические антропологические особенности, культурно-бытовые традиции и язык.

Следует заметить, что за годы гражданской войны разобщенность сомалийцев по клановому признаку усилилась, и пережитки трайбализма, подавляемые и маскируемые правящим режимом в 70-80-х гг. прошлого столетия, стали проявляться с ещё большей остротой. Борьба между основными этническими кланами за доминирующее положение в Сомали привела к фактическому ее разделу на несколько квази-государств и автономных территорий (см. Приложение).

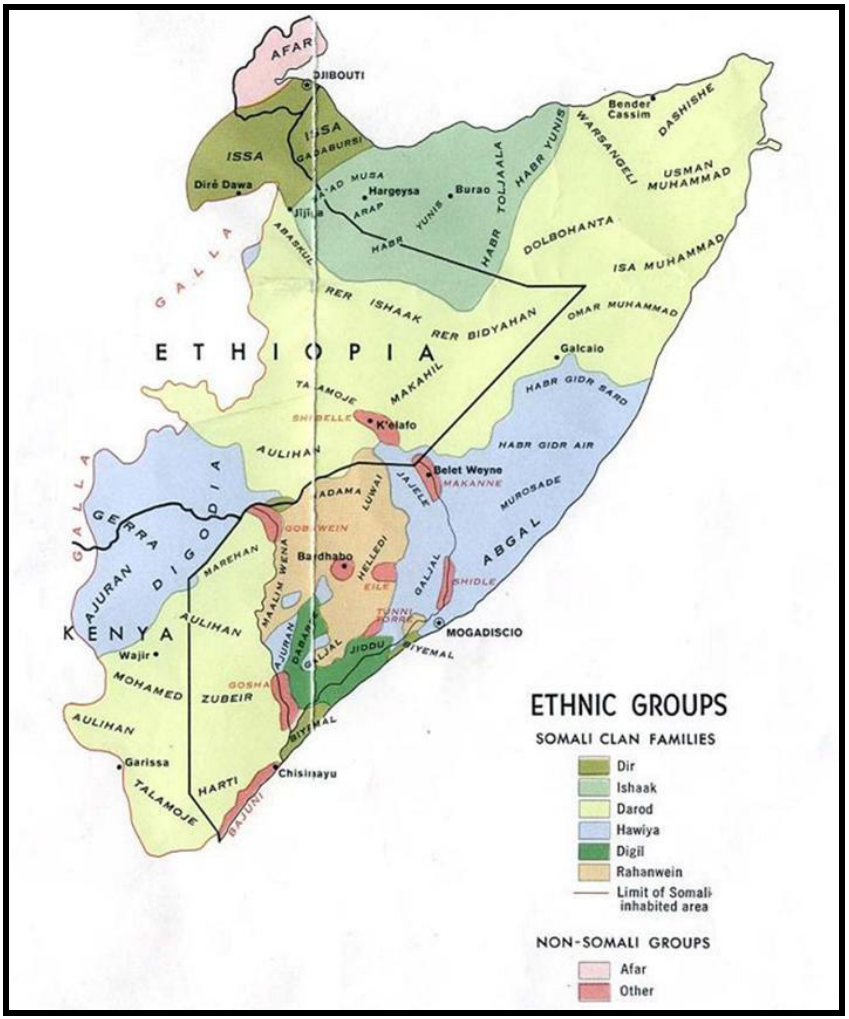

Схема расселения сомалийских этнических групп и племен

Пояснения к схеме:

1. Усман-махмуд, исса-махмуд, омар-махмуд и рэр-биидъяхан – крупнейшие рода племени маджертен/дарод.

2. Толомогэ, аулъяхан, махамед-зубейр – крупные рода племени огаден/дарод.

3. Gerra = гаррэ/дигиль.

4. Habr Toljaala = хабар-джеэло/исак.

5. Ярко-розовым цветом помечены территории, населенные племенами джарэр-вейнэ и др.

В-третьих, вряд ли можно считать современное сомалийское общество однородным и с точки зрения его отношения к исламу. Хотя все сомалийцы считают себя мусульманами-суннитами, между ними сегодня существуют серьезные религиозные противоречия, начавшиеся с появлением на Африканском Роге в 1980-х гг. первых эмиссаров «Братьев-мусульман». Под видом учителей медресе они стали активно распространять среди молодежи идеи ваххабизма и салафизма, развернув поначалу идеологическую, а позднее и вооруженную борьбу против приверженцев традиционных исламских направлений.

Как известно, со времен распространения ислама на Африканском Роге в IX-XIII вв. доминирующим учением там был суфизм с ашаритской школой вероучения и шафиитской школой юриспруденции. Суфизм проповедует аскетизм и презрение к земным благам, стремление человека познать Бога через самоотречение, умеренность во всем, терпение, праведность и благочестие. Среди суфийских братств (тарикатов) наибольшую известность в Сомали получили *кадирия, ахмадия* и *салихия*, ставшие в начале XX в. духовными центрами антиколониальной борьбы. После распада государства в начале 1990-х гг. сомалийские суфии объединились в религиозно-политическую организацию «Ахлю Сунна уаль-Джамаа» (Ahlu Sunna Waljamaaca).

Примерно в то же время на территории Сомали и Огадена развернули свою деятельность и первые салафитские, точнее неосалафитские, организации: сначала – «Аль-Итихад аль-Исламия» (Al Itihaad Al Islaami), позднее – «Аль-Итисам» (Al Ictisaam), «Хизб-уль-Ислам» (Xisbul Islaam), Союз исламских судов, а ныне – «Аш-Шабаб» (Al Shabaab), идеология которых строится на принципах исламского фундаментализма. Салафитские идеологи утверждают, что Коран в его полном объеме и наиболее достоверная часть сунны полностью практически пригодны и сегодня, являясь единственным источником человеческих законов и ценностей. Поскольку божественное происхождение Корана делает его принципиально отличным от всего, созданного человеком, следует отбросить традиционное мусульманское богословие, зачастую искажающее смысл Корана, и вернуться к первоисточнику – «слову Аллаха». В силу этого же любое противоречие между исламом и человеческой мыслью, которая может быть воплощена в законе или государ-

ственно-политическом устройстве, автоматически решается в пользу ислама.

Современные салафиты отличаются экстремизмом и нетерпимостью к иным исламским учениям, не говоря уж о других конфессиях. Суфизм они считают ересью, против которой необходимо вести непримиримую борьбу. Лидерами салафитов в публичных выступлениях и проповедях доказывается необходимость установления «истинной исламской» политической и общественной системы. Поскольку значительная часть общества еще пребывает в состоянии «джахилии» (невежества), нужно привести его к «истинному исламу», для чего политическая власть должна оказаться в руках «истинных мусульман». А так как правящие элиты добровольно власть не уступят, ее надо захватить путем джихада (вооруженной борьбы).

В Сомали салафиты, представленные сегодня главным образом организацией «Аш-Шабаб», призывают всех мусульман к ведению джихада против «иностранных оккупантов», которыми они считают миротворческие силы Африканского союза (АМИСОМ), и «их приспешников», к которым относятся официальные центральные и региональные власти. Как утверждают идеологи «Аш-Шабаб», для настоящего моджахеда разрыв с «джахилией» должен быть решительным и полным: нужно отбросить чувства патриотизма и национализма, изгнать из сердца привязанность к сородичам, если те не разделяют его убеждений, подавить свою индивидуальность и беспрекословно исполнять приказания своего руководства. В своей вооруженной борьбе руководство «Аш-Шабаб» не гнушается организацией диверсионных операций и терактов против мирного населения, как на территории Сомали, так и в других странах региона – в Кении, Эфиопии, Уганде, то есть в тех странах, которые участвуют в АМИСОМ.

Следует признать, что на контролируемых территориях в центральных и южных провинциях Сомали «Аш-Шабаб» удалось восстановить общественную безопасность и поддерживать правопорядок путем применения суровых карательных мер в соответствии с нормами шариата. На этих территориях применяются публичные экзекуции и казни, установлен жесткий регламент общественной жизни, введены строгие нормы морали и правила поведения в общественных местах, запрещены спортивные игры, просмотр телевизионных передач и пользование сетью Интернет. Там также запрещена деятельность

международных и западных благотворительных организаций, которые обвиняются исламистами в шпионаже и моральном растлении мусульман. Кроме того, салафиты запретили практикуемые суфиями традиции и обряды, в том числе такие как празднование дня рождения пророка Мухаммеда – *моулидка* (Mowliidka), поминовение усопших родителей – *хуска* (xuska), почитание местных святых и посещение их могил – *сияро* (siyaaro), религиозные песнопения и танцы *дикри* (dikri), массовый молебен о ниспослании дождя – *робдонка* (roobdoonka). Салафитами в Сомали разрушены многие древние могилы и памятники. Под запрет также попали древние национальные празднества, такие как *дабшидка* (Dabshidka), *истунка* (Istunka) и *бадгалка* (Badgalka), которыми раньше встречали наступление сомалийского нового года[3].

Тем не менее, вероучение и практическая деятельность салафитов находят поддержку среди определенных социальных и этнических групп населения. К ним относятся негра-мотная и безработная молодежь, жители глубинных сельских районов, представители малых, традиционно притесняемых, или обделенных центральными властями племен в составе различных этногрупп, то есть те слои населения, которые в большей степени пострадали от хаоса и разрухи вследствие гражданской войны и остались без какой-либо помощи со стороны правительства. В составе вооруженных формирований «Аш-Шабаб» есть представители всех сомалийских этногрупп: в большей степени – раханвейн, хавие, дарод (примерно по 25%), в меньшей степени – дир и джарэрвейнэ (примерно по 10%).

Помимо традиционного ислама и воинствующего салафизма в последние несколько лет в Могадишо и других крупных городах Сомали стал активно распространяться так называемый умеренный исламизм, представляющий реформаторское течение в исламе. Хотя конечная цель умеренных исламистов та же – глобальная исламизация человечества, однако способы ее достижения иные. Приверженцы этого направления выступают за эволюционное воплощение своей концепции миропорядка через политическую борьбу и постепенную реформацию, распространение своих идеалов через образовательные институты и участие в той или иной форме в современных глобализационных процессах (для непосредственного корректирования их нынешних форм). При этом в отношении других

исламских направлений и школ они придерживаются следующей позиции: «Мы должны объединяться в том, с чем мы согласны, и прощать друг другу то, с чем мы не согласны». В Сомали умеренные исламисты представлены сегодня религиозно-политическими группировками «Аль-Ислах» (Al Islaax) и «Дам-уль-Джадид» (Damul Jadiid), вышедшими из «Братьев-мусульман» и фактически получившими власть в стране после президентских выборов в 2012 г.

Таким образом, сомалийский народ представляет собой довольно сложную общность, внутри которой сохраняются этнические, социально-экономические, культурные, языковые, религиозно-политические различия и противоречия. Их наличие свидетельствует о том, что процесс формирования единой сомалийской нации еще далеко не завершен. Чтобы разобраться в причинах возникновения существующих различий и противоречий, необходимо прежде ознакомиться с современными представлениями о происхождении сомалийского народа.

2. Происхождение сомалийцев

Происхождение сомалийцев пока исследовано недостаточно, так как каких-либо письменных документов и памятников, указывающих на их появление и расселение на Африканском Роге не сохранилось (сомалийская письменность была принята только в 1972 году). Существует несколько гипотез происхождения сомалийцев, основанных на результатах различных исследований, проведенных западными и сомалийскими специалистами в области археологии, антропологии, культурологии, исторической лингвистики и генетики.

По одной из этих гипотез, предложенной еще в середине прошлого века итальянским ученым и дипломатом Энрико Черулли и британским антропологом Иоаном Льюисом[4], первые сомалийские племена (условно называемые *протосомалийцами*) издревле населяли лишь северное побережье полуострова Сомали. Они занимались преимущественно разведением скота, а также охотой и собирательством, и вели оседлый и полукочевой образ жизни. Примерно с X-XI в. н.э., по мере роста численности населения, освоения практики разведения верблюдов и усиления арабского присутствия на южном побережье Аденского залива, эти племена начали расселяться к югу, на территорию современного Огадена и Центрального Сомали, вытесняя оттуда племена оромо. Те, в свою очередь, мигрировали дальше на юг, вытесняя из долин рек Шабелле и Джуба населявшие их племена банту. Продолжая продвигаться на юг, сомалийские племена к XIV в. расселились по всей восточной части Африканского Рога, от побережья Аденского залива на севере до реки Тана на юге. В это время в долине Шабелле и прилегающих районах образовалось первое сомалийское государство – империя Аджуран. В середине XVII в., ослабленные длительной войной против христианской Абиссинии, сомалийцы были вытеснены с территории современного Огадена пришедшими с юго-запада многочисленными племенами оромо, однако позднее постепенно вернулись в этот регион. В результате смешения сомалийских племен и оромо в междуречье Шабелле и Джубы появилась народность раханвейн (дигиль и мирифле).

Во второй половине прошлого века появилась и стала преобладать другая теория происхождения и расселения сомалийцев. Как полагают ее авторы – западные ученые-африканисты Герберт Льюис, Гарольд Флеминг, Ли Кассанелли и другие[5] – прародиной сомалийцев, как и ряда других восточно-кушитских народов и племен (*оромо, сидамо, рендилле, бони, дахало, джиддо, байсо*), является территория, расположенная между озером Туркана (Рудольф) и реками Омо, Ганале, Джуба и Тана – на юге современной Эфиопии и севере Кении. Примерно во II в. до н.э. или ранее прото-сомалийцы отделились от других кушитских племен и начали заселять междуречье Джубы и Шабелле. Прото-сомалийцы вели оседлый образ жизни и занимались преимущественно земледелием, а также разведением крупного и мелкого рогатого скота. Позднее, примерно с VI-VII в. н.э., с ростом населения и началом разведения верблюдов, сомалийские племена стали заселять более засушливые территории, находящиеся к северу и востоку от реки Шабелле, где прежде проживали лишь малочисленные племена охотников и собирателей. Приблизительно к IX-X вв. сомалийские племена скотоводов-кочевников расселились по всему полуострову Сомали, достигнув плато Хауд и побережья Аденского залива. По мере продвижения на север они частично смешивались с другими кушитскими племенами, населявшими территории современного Огадена и Сомалиленда.

Следует отметить, что обе эти теории происхождения сомалийцев строятся на довольно-таки скудных и не всегда достоверных историко-лингвистических материалах, собранных на ограниченной территории либо на севере, либо на юге Сомали. Соответственно, каждая из этих теорий поддерживается и продвигается определенными сомалийскими этногруппами: сторонниками первой являются выходцы из северо-сомалий-ских племен (исак, дир, дарод), приверженцами второй – представители южно-сомалийских племен раханвейн.

Еще одну версию происхождения сомалийцев, которая в некоторой степени объединяет обе вышеизложенные гипотезы и в настоящее время превалирует в научных кругах, предлагают профессора Калифорнийского университета – сомалиец по происхождению Махамед Нух Али и американец Кристофер Эрет[6]. По их представлениям, в 1 тысячелетии до

н.э. восточная часть Африканского Рога была населена шестью различными этническими сообществами, каждому из которых был присущ определенный уклад жизни.

Северную часть этого региона (от предгорий Ахмар на западе до долины Дарор на востоке) населяли некие восточно-кушитские племена, язык которых был родственен языкам сахо и афар. Эти племена, условно именуемые авторами *ахмар-дарор*, занимались преимущественно разведением крупного и мелкого рогатого скота и, в меньшей степени, земледелием. Основные их поселения, вероятно, находились в районах Харэра, Харгейсы и Эригабо. К концу 1 тысячелетия до н.э. территория расселения этих племен постепенно распространилась к югу от зоны Харэр-Харгейса вдоль вади Фафан до среднего течения Шабелле.

Другое этническое сообщество, относящееся к южно-кушитским племенам, населяло низовья рек Шабелле, Джуба и Тана, а также ряд районов с плодородными аллювиальными почвами в междуречье. Эти племена преимущественно занимались земледелием, выращивая сорго, бобовые, арахис, а также разводили домашний скот. Их язык был родственен языку *дахало*, одному из древних южно-кушитских языков.

Третья группа кушитских племен населяла юго-западный край Эфиопского нагорья – территории, расположенные к востоку от р. Тана и оз. Абая. Бóльшая часть их поселений находилась в бассейнах рек Дава и Ганале, слияние которых дает начало реке Джуба. В основе хозяйственной деятельности этих племен было скотоводство, хотя некоторые общины также выращивали злаковые культуры, в частности сорго и ячмень. Язык этих племен, предположительно, является праязыком ряда современных кушитских языков и наречий, таких как сомали, май, рендилле, байсо, аф-тунни, аф-гаррэ и др.

Остальные восточные районы Африканского Рога – обширные засушливые территории с бедными почвами, находящиеся к северо-востоку от р. Шабелле и частично в междуречье Джубы и Шабелле, – были населены малочисленными племенами охотников, рыболовов и собирателей, относившихся к трем разным этническим сообществам, о которых пока почти ничего не известно. Предполагается, что их потомками ныне являются малочисленные сомалийские племена *габойе, эйле, бони (ауэр)*.

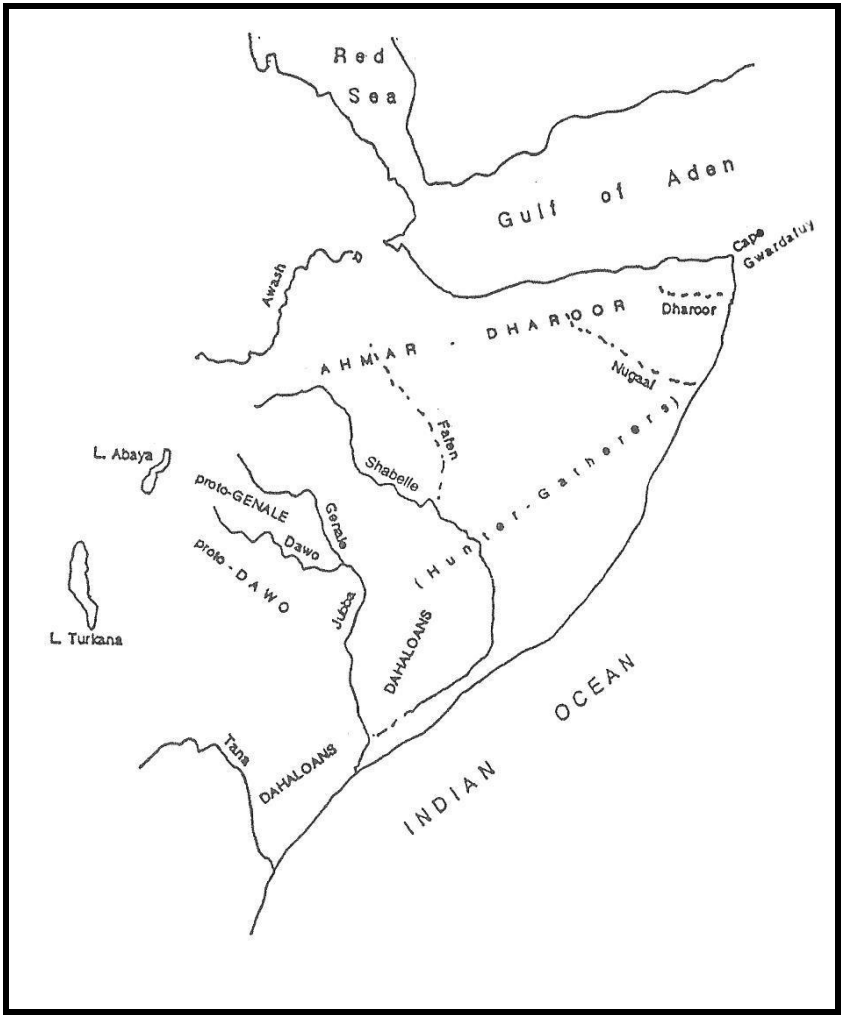

Рис. 2. Расселение племен на востоке Африканского Рога в середине 1 тысячелетия до н.э.

В I в. н.э. низовья Джубы и Шабелле стали заселяться небольшими общинами восточных банту *пуани*, мигрировавшими с юга современной Кении и знакомыми с особенностями земледелия в лесистой местности в условиях жаркого и влажного климата.

Примерно в то же время начинается заселение определенных районов в междуречье Джубы и Шабелле восточно-кушитскими племенами, мигрировавшими из бассейнов рек Дава и Ганале. Часть из них создала свои поселения на западных, более плодородных, территориях междуречья (Байдабо, Динсор, Джилиб), смешавшись с ранее проживавшими там южно-кушитскими общинами (от них, предположительно, происходит современное сомалийское племя *джиддо*, язык которого заметно отличаются от остальных диалектов маха-тири и май). В хозяйственной деятельности этих переселенцев, условно называемых *прото-джиддо*, большее значение стало приобретать земледелие.

Другая же часть переселенцев заняла обширные, более засушливые, территории с относительно бедными почвами, которые были пригодны лишь для выпаса скота. Примерно в III-IV вв. н.э. на этих территориях из общин скотоводов выделились три новых сообщества, условно называемые *прото-тунни, прото-гаррэ и прото-май/махай* или *прото-сааб/самале* (по названиям произошедших от них сомалийских этносов), населявшие районы восточнее Джубы, в центре междуречья и в юго-восточной его части, соответственно. Впоследствии из указанных общин земледельцев и скотоводов, населявших междуречье Джубы и Шабелле, как считает К. Эрет, произошла бóльшая часть современных сомалийских племен.

На севере Сомали наиболее существенным фактором, оказавшим влияние на развитие местных племен в эту эпоху, стало развитие их торговых связей посредством арабских и персидских купцов со странами Запада и Востока. Через расположенные на южном побережье Аденского залива торговые порты, известные в древности как Авалитес (предположительно, современная Зейла), Малао (современная Бербера), Мунду (современный Хис) и Мосиллон (предположительно, Босасо), в регион Африканского Рога ввозились ткани, посуда, утварь, различные ремесленные изделия из металла. Вывозились же оттуда в основном ароматические смолы (мирра, ладан), слоновая кость, шкуры диких и домашних животных, панцири черепах. Конечно, торговые связи с этим регионом, известным древним египтянам как страна Пунт, существовали и раньше, ещё во втором тысячелетии до н.э., однако, как полагают историки, они не оказали существенного влияния на развитие региона.

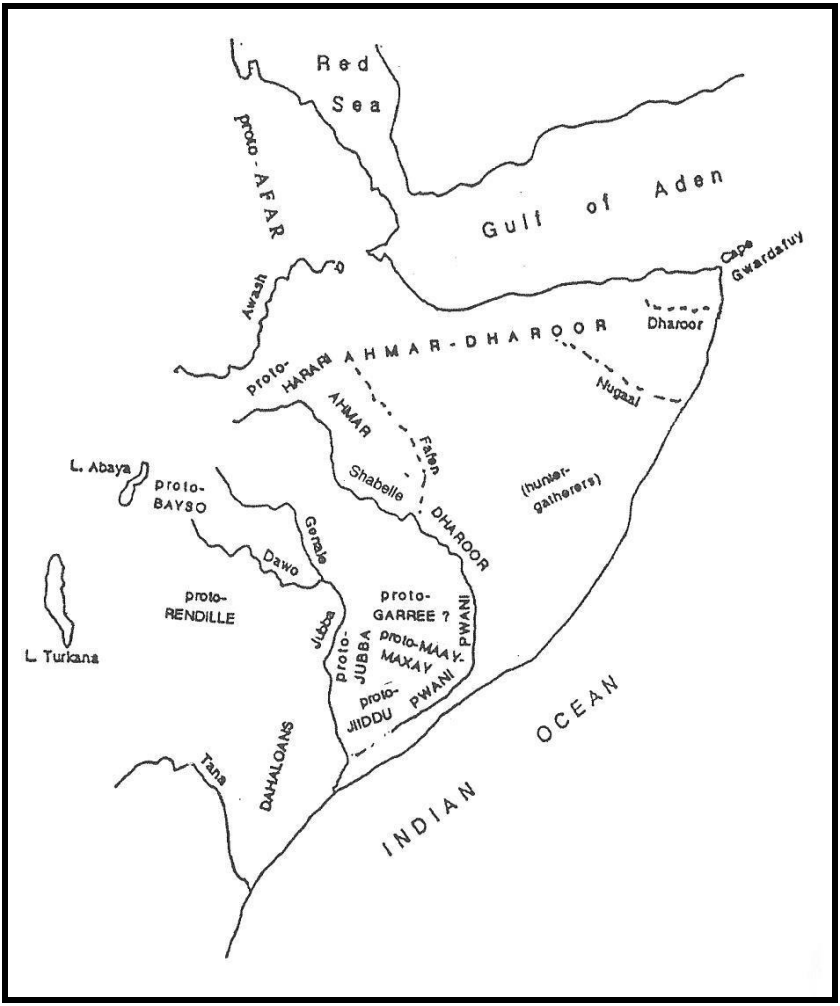

Рис. 3. Расселение племен на востоке Африканского Рога в середине 1 тысячелетия н.э.

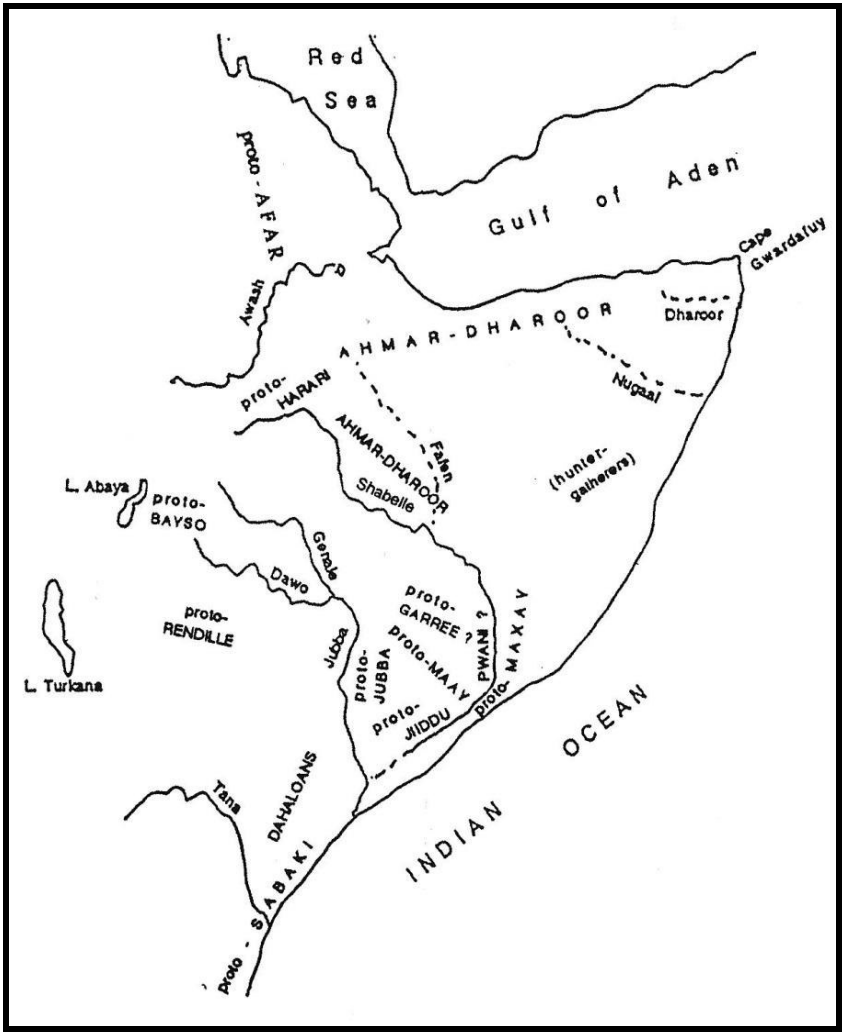

Рис. 4. Расселение племен на востоке Африканского Рога в VIII в. н.э.

Во второй половине 1 тысячелетия происходили дальнейшее расселение и дифференциация скотоводческих племен в зоне междуречья. Часть общин *прото-сааб/ самале* к VIII в. расселились к северу от побережья Бенадир вдоль р. Шабелле и сформировали отдельную этногруппу прото-самале (прото-махай), от которой в итоге произошли примерно ¾ современных сомалийцев. Те же общины, которые остались во внутренних районах междуречья, сформировали этногруппу *прото-сааб (прото-май)*. От неё произошло большинство современных племен дигиль и мирифле (раханвейн), до сих пор населяющих тот же регион.

В IX-X вв. общины прото-самале продолжали расселяться к северу от р. Шабелле, неизбежно вступая в контакт и смешиваясь с проживавшими там общинами ахмар-дарор. Заселение обширных полупустынных территорий современного Огадена и Сомали стало возможным благодаря распространившейся к этому времени практике разведения верблюдов, которую прото-самале переняли, по мнению К. Эрета, у древних афаров и беджа, населявших район Данакиль. Со временем племена прото-самале стали доминировать на севере Сомали и поглотили изначально населявшие этот регион общины ахмар-дарор. К XIII-XIV вв. кочевое скотоводство становится превалирующей формой ведения хозяйства среди северных сомалийских племен, что позволяет им осваивать все новые полупустынные районы, расположенные на северо-востоке полуострова, в зоне Хауд и к северо-востоку от р. Шабелле. Вместе с тем, предположительно в XIV-XV вв. началась миграция сомалийских племен в обратном направлении – с севера на юг – в связи с неблагоприятными климати-ческими изменениями в регионе (климат на севере полуострова стал более засушливым).

Другим важным фактором исторического развития региона в X-XII вв. стало постепенное оживление его морских торговых связей со странами Ближнего Востока и Восточной Африки, что привело к появлению на побережье Бенадир новых портовых городов и распространению там ислама. Оттуда со временем ислам пришел и во внутренние районы Африканского Рога. Распространение ислама на сомалийском побережье происходило не только благодаря арабским и персидским купцам, но и при активном участии эмигрантов из Южной Аравии, искавших убежища на чужбине и создававших свои поселения в портовых городах. Некоторые из этих переселенцев женились на местных девушках и, как гласят предания, стали родоначальниками ряда крупных и влиятельных сомалийских племен.

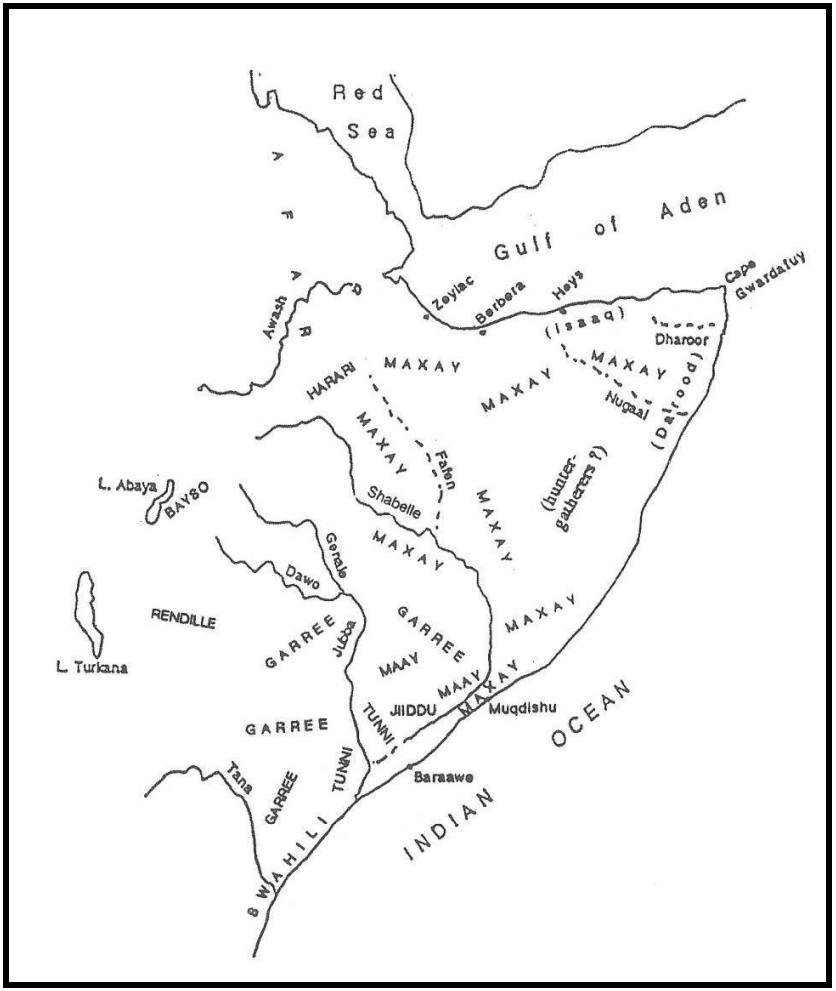

Рис. 5. Расселение народов и племен на востоке Африканского Рога к XIV в.

Исходя из вышеизложенного, можно сделать следующий вывод: народ сомали образовался в результате слияния четырех древних этносов, населявших восточную часть Африканского Рога и относившихся к различным хозяйственно-культурным типам:

– восточно-кушитских племен скотоводов;
– восточных банту, занимавшихся преимущественно ручным земледелием в долинах рек Джуба и Шабелле;
– небольших племен охотников, рыбаков и собирателей, издревле населявших обширные полупустынные территории и южное побережье Сомали;
– и южноаравийских арабов и персов, создавших свои торговые поселения на сомалийском побережье в более поздние времена.

Конечно же, роль и степень участия каждого из этих этносов в формировании сомалийского народа различна. Главную роль в этом процессе сыграли восточно-кушитские племена, тогда как остальные этнические группы оказали на него большее или меньшее влияние, которое наложило определенный отпечаток на современный облик сомалийской нации. Следует отметить, что данную точку зрения разделяет и ряд известных сомалийских историков, таких как Абдулла Омар Мансур, Махамед хаджи Мухтар, Абди М. Кусоу и других[7].

Как бы то ни было, генетические исследования показывают, что большая часть сомалийцев примерно на 80% являются потомками кушитов, на 15% – потомками арабов и других азиатов и на 5% – потомками различных народов банту[8].

Однако среди самих сомалийцев давно упрочилась уверенность в том, что родоначальниками большинства их племен являются выходцы из древнего и знатного арабского племени *курейш*, к которому принадлежал пророк Мухаммед. Старейшинами ряда племен и родов, относящихся к этногруппам дигиль, хавие, дир, исак, дарод, из поколения в поколение на протяжении нескольких веков устно передаются легенды об их происхождении и подробные родословные, которые якобы свидетельствуют об их арабских корнях. Как считают старейшины этих племен, их генеалогическая связь с потомками пророка Мухаммеда и знатными арабскими шейхами, ставшими в средние века основателями первых исламских государств на территории Африканского Рога, обеспечивает им более высокий со-

циальный статус и дает право претендовать на достойное представительство в современных властных структурах Сомали. Кроме того, заявляя о своем кровном родстве с древними арабами, сомалийцы рассчитывают на политическую поддержку и экономическую помощь богатых арабских государств. Отсюда – появление у многих сомалийских племен соответствующих родословных, которые далеко не всегда объективно отражают их реальное происхождение. Тем не менее, для понимания межплеменных отношений и учета их вляиния на происходящие в Сомали политические процессы более существенным представляется не столько точность родословных тех или иных племен, сколько их субъективное этническое самосознание и занимаемое ими место в родоплеменной структуре современного сомалийского общества.

3. Родоплеменная структура и традиционное общественное устройство сомалийцев

Сомалийское общество имеет довольно сложную социальную структуру, основанную на системе кровнородственных отношений, где определяющим является происхождение по мужской линии от одного предка. Своим единым прародителем сомалийцы считают некого человека по прозвищу Хил (Hiil)[9], который, согласно преданиям, происходил из древнего арабского племени курейш и являлся потомком первого праведного халифа Абу Бакра ас-Садыка. Разветвления этого генеалогического древа сформировали четыре крупных группы родственных племен (для простоты назовем их *этногруппами*) – хавие, дир (включая племена исак), дарод и раханвейн (дигиль и мирифле). Этногруппы дир и хавие ведут свой род от патриарха по имени Ирир Самале (Irir Samaale), тогда как дарод связан с дир по материнской линии. Эти три группы племен имеют общее название *самале*. Племена, относящиеся к этногруппе раханвейн (дигиль и мирифле), считаются потомками мифического патриарха Сааб (Saab) и, соответственно, коллективно иногда называются *сааб*[10].

Внутри этногрупп имеются подгруппы родственных племен или соплеменности (beelweyno). В свою очередь племена обычно имеют многоуровневую структуру в своих патрономиях и подразделяются на рода, колена, общины и т.д. до семьи (tol /qabiil – qolo – jifo – laf – jilib – reer – qoys)[11]. Всего сомалийский этнос насчитывает более пяти сотен больших и малых племен и крупных родов. Численность племен может составлять от нескольких десятков тысяч до нескольких сотен тысяч человек.

Как правило, каждая этногруппа, соплеменность или племя традиционно населяет определенную территорию (или территории) и пользуется имеющимися на ней природными ресурсами, прежде всего пастбищами и источниками пресной воды, поскольку основным занятием большинства сомалийских племен является кочевое скотоводство. За племенем условно закреплена территория, в пределах которой оно кочует, хотя четкого разграничения территорий племен не существует. В сезон

дождей, когда корма хватает всем стадам, на одной и той же территории могут пасти свой скот разные племена, однако в засушливый сезон нарушение границ миграции и пользование чужими водоемами часто приводит к кровопролитным столкновениям и порождает вражду между племенами, которая может длиться многие годы. Споры и конфликты между племенами в конце концов урегулируются путем переговоров с достижением договоренности о выплате *диё* (diyo) или *маг* (mag) – материальной компенсации за причиненный ущерб, убитых и раненых.

Во главе племен и родов стоят вожди – *исимо* (isimo) или *дубаб* (duubab) и старейшины – *а́килло* (caaqillo), *одаял* (odayaal), *аконъяхан* (aqoonyahan), *набаддонно* (nabaddoonno), руководящие жизнью и деятельностью общин. Если титул вождя племени – *эмир* (amiir), *бо́кор* (boqor), *султан* (suldaan), *ислáн* (islaan), *угáс* (ugaas), *гарáд* (garaad), *малак* (malaq) или *уабар* (wabar) – обычно передается по наследству, то старейшины избираются самими членами общины из числа наиболее достойных и влиятельных мужчин. Они ведают перекочевками, разбирают споры и тяжбы соплеменников, коллективно решают различные проблемы повседневной жизни своей общины, а также поддерживают отношения и улаживают конфликты с другими общинами. Все важные для племени вопросы обычно решаются коллективно советом старейшин – *гурти* (Guurti).

Вождь племени обычно председательствует на собрании совета старейшин и других видных членов племени. Он также принимает гостей, выкупает членов племени, совершивших какое-либо преступление, а по праздникам устраивает угощение для всего племени. В случае вооруженного конфликта вождь может возглавить отряд ополченцев племени, но чаще эта обязанность возлагается на одного из авторитетных членов племени, имеющего соответствующую профессиональную подготовку, – *аббандуле* (abbaanduule). Поскольку почти в каждой общине многие мужчины имеют личное стрелковое оружие, при необходимости старейшины могут довольно быстро собрать отряд ополченцев для защиты интересов племени. Если вождь явно пренебрегает своими обязанностями или своими поступками дискредитирует своё звание, совет старейшин племени может поставить вопрос об избрании нового вождя (обычно из числа ближайших родственников прежнего вождя).

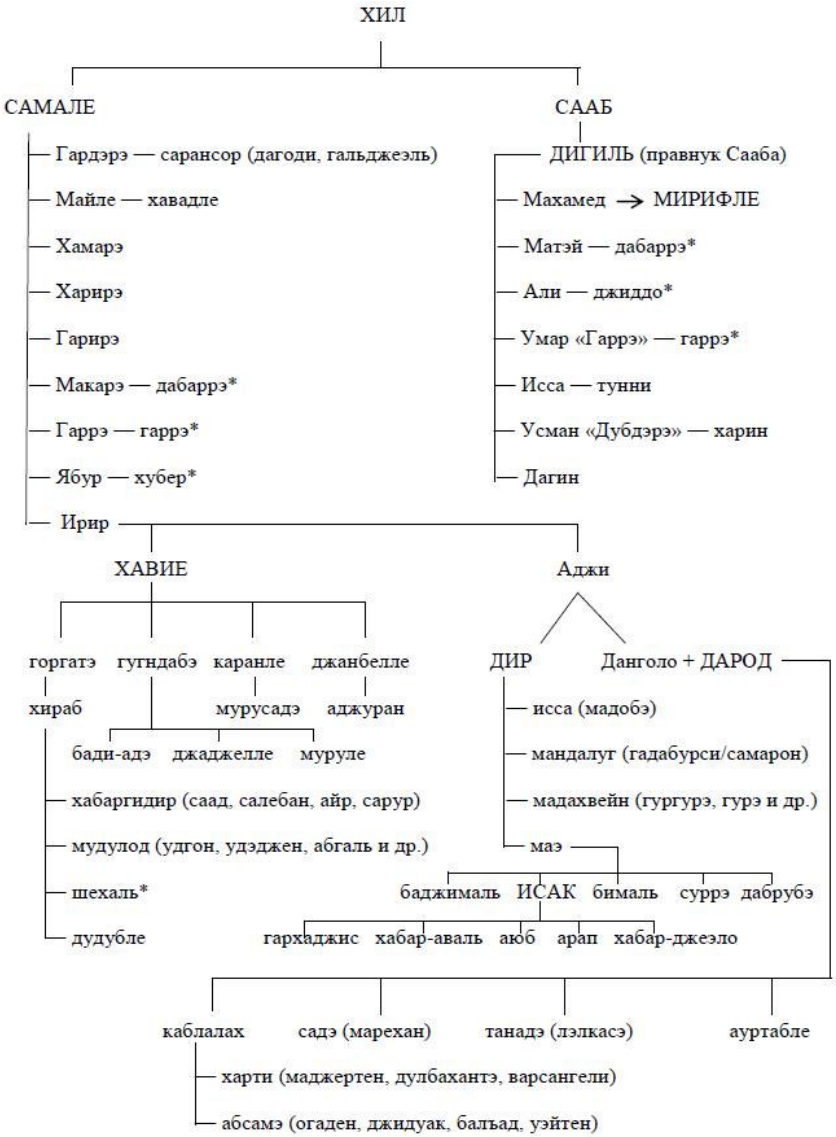

**Происхождение этих племен до сих пор вызывает споры между сомалийцами.*

Рис. 6. Обобщенная родоплеменная структура сомалийского этноса.

Внутренние связи в племени базируются на кровном родстве. Именно оно рождает чувство солидарности с соплеменниками, ощущение общности судьбы. Отсюда -традиционное желание племен сохранить это родство. Поэтому предпочтительными для племен и крупных родов остаются родственные семейные союзы, а межплеменные браки рассматриваются как инструмент укрепления отношений с другими племенами, налаживания союзнических связей или преодоления прежней вражды.

В то же время нередки случаи выхода тех или иных (обычно небольших по численности) племен или родов из одних этногрупп и присоединение к другим (обычно более могущественным), а также образование неродственными племенами, проживающими на общей территории, новых союзов, которые со временем могут стать новыми племенами. В традиционном сомалийском обществе также распространена практика предоставления крупными племенами опеки (или защиты) соседним малочисленным племенам, которые в этих случаях становятся частью племени-опекуна и его этногруппы. Этим объясняются постепенно происходящие трансформации в родоплеменной структуре сомалийского общества, корректировки родословных и возникновение разногласий по вопросам происхождения тех или иных племен. Иногда к путанице приводит и простое совпадение имен в названиях родов и племен, поскольку совпадают имена их родоначальников[12]. Например, род *афгаб* есть в составе племен бади-адэ (гугундабэ/хавие), аулъяхан (огаден/дарод) и хабар-аваль (исак), а род *макахиль* встречается в составе племен самарон (дир), саад-муса (хабар-аваль/исак) и гальджеэль (хавие).

Социальные отношения внутри сомалийских племен и между племенами издавна регулируются на основе традиционного (обычного) права, представляющего собой некий свод неписаных законов, правил и обычаев, устно передаваемых старейшинами из поколе-ния в поколение. Современное сомалийское традиционное право – *хэр* (xeer) – впитало в себя многие положения шариата, особенно на бытовом уровне и в сфере семейных отношений, однако оно не носит универсальный характер и имеет свои особенности применительно к различным группам племен и системам хозяйствования: *хэр-даксато* (xeer daaqsato) – для скотоводов; *хэр-кодато* (xeer qodato) – для земледельцев; *хэр-дабато* (xeer dabato) – для охотников; *хэр-*

каллумайсато (xeer kalluumaysato) – для рыбаков. Вместе с тем, ряд положений традиционного права являются общими для всех сомалийских племен и называются *хэр-гуд* (xeer guud). К таким положениям, в частности, относятся законы и традиции, регулирующие имущественные отношения, брак, выплату материальной и денежной компенсации за причиненный ущерб или за убитых и раненых в ходе междоусобиц. Кстати, у кочевых племен размер компенсации за убитого мужчину – немалый (100 верблюдиц или их денежный эквивалент в твердой валюте), и не каждое племя способно самостоятельно выплатить установленную законом компенсацию. Поэтому несколько небольших родственных племен могут заключать между собой договор о взаимопомощи, в том числе в случае необходимости выплачивать *диё* (diyo). С другой стороны, способность племени выплачивать диё рассматривается как определенный признак его самостоятельности и могущества.

Решения, выносимые старейшинами по спорам и конфликтам, публично утверждаются вождями племен и являются обязательными для исполнения конфликтующими сторонами. Община несет коллективную ответственность за своих членов перед другими общинами, и каждый ее член ответственен перед своей общиной. Невыполнение правил и обычаев ведет к изгнанию из общины и социальной изоляции. Вне племени сомалиец становится социально бесправным и незащищенным.

Безусловно, клановая структура сомалийского общества во второй половине XX века претерпела значительные изменения, став несколько гибче. Причины тому — появление нетипичных для традиционного общества государственных структур, урбанизация, относительная смешанность племен и родов в городских условиях.

Заметный отпечаток на клановом сознании сомалийцев оставила и длительная гражданская война в Сомали. За годы войны роль института вождей и старейшин племен претерпела неоднозначные изменения в различных частях страны. С одной стороны, в условиях длительного отсутствия государственных органов власти и официальной судебной системы, миротворческая и посредническая деятельность старейшин племен, будучи сдерживающим фактором в вооруженных конфликтах между различными кланами и группировками, предотвратила полное разрушение сомалийского общества. Не случайно именно вожди племен стали инициаторами и основными уча-

стниками серии конференций по национальному примирению. Впоследствие именно вождям было поручено формирование федеральных и региональных органов законодательной власти в Сомали, и это право они сохраняют за собой до сих пор.

С другой стороны, обусловленная войной коррозия традиционных моральных основ и нарушение многих родоплеменных связей привели к снижению авторитета и влияния вождей и старейшин племен, особенно в центральных и южных провинциях страны, в большей степени пострадавших от боевых действий и подверженных влиянию идеологии салафитов, которая игнорирует родоплеменные связи в исламском обществе. Тем не менее, как показывает практика, родоплеменные связи все еще оказывают существенное (если не определяющее) влияние на политические, социальные и культурные аспекты жизни в сомалийском обществе.

3.1. Группа племен хавие

Хавие – одна из крупнейших сомалийских этногрупп, численность которой может достигать 5 млн. человек, то есть примерно ¼ числа всех сомалийцев. Наиболее многочисленными и/или влиятельными племенами хавие являются *абгаль* (Abgaal), *хабар-гидир* (Habar Gidir), *шехаль* (Sheekhaal), *мурусадэ* (Murusade), *дагодие* (Dagoodiye), *гальджеэль* (Gaaljecel) и *хавадле* (Xawadle). Своим общим предком они считают Ахмеда по прозвищу «Хавие», жившего предположительно в VIII в. н.э. и захороненного недалеко от города Харэр в Эфиопии.

Ниже приведена упрощенная родоплеменная структура этногруппы хавие.

Как видно из данной схемы, сегодня в этногруппу хавие входят не только прямые потомки Ирира Самале, но и некоторые родственные им племена (сарансор, хавадле), прапредками которых считаются его старшие братья Гардэрэ и Майле, соответственно. С другой стороны, племена аджуран и шехаль, которые традиционно относятся к хавие, в последние годы из политических соображений позиционирует себя как отдельные этногруппы. Поэтому большинство сомалийских историков считают этногруппу хавие скорее союзом родственных и дружественных племен, а не крупной соплеменностью, все компоненты которой связаны кровными узами.

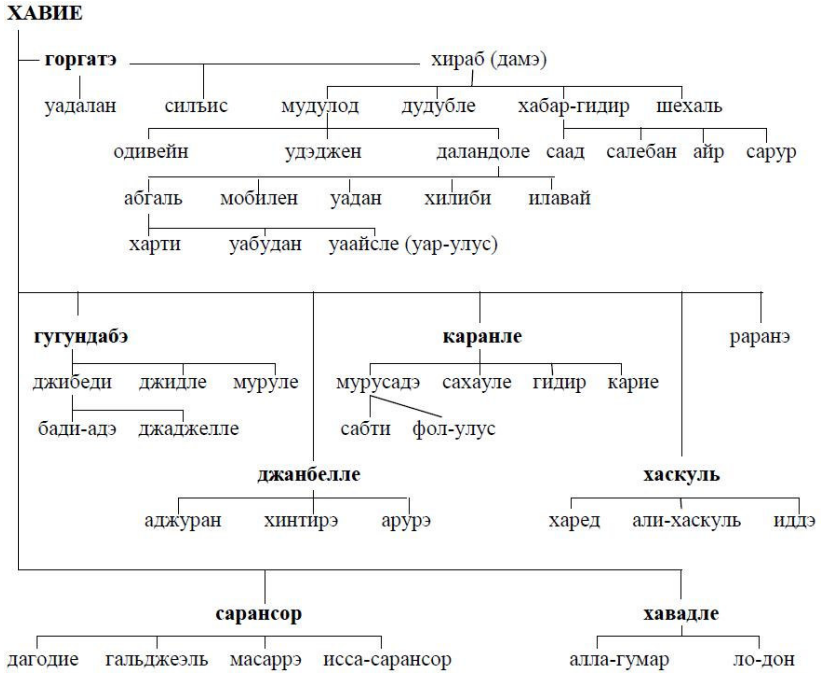

Рис. 7. Родоплеменная структура этногруппы хавие.

Племена хавие населяют преимущественно центральные и южные регионы Сомали, юг Огадена и Северо-Восточную провинцию Кении.

Большая часть племен хавие – это скотоводы-кочевники. Вместе с тем, многие городские жители, выходцы из шехаль, абгаль, хабар-гидир, мурусадэ состоят на государственной службе (в том числе в силовых структурах) или заняты в бизнесе, торговле, сфере услуг, образовании. Некоторые общины хавадле, хинтирэ, мурусадэ и уадан, населяющие долину Шабелле, также занимаются земледелием, а отдельные общины абгаль и хабар-гидир, населяющие прибрежные районы Марег и Хобьё, помимо разведения скота промышляют и рыболовством.

Первые письменные упоминания о хавие встречаются в древних арабских картах XII в., где порт Мерка обозначен как главный город хавие. В XVI в. в долине р. Шабелле и на приле-

гающих территориях возникает первое государство хавие – исламский имамат Аджуран, который по тем временам был достаточно развит. В XVII в. он смог противостоять нашествию племен оромо, вытеснивших многие сомалийские племена с территории современного Огадена, однако к исходу века распался из-за межклановых противоречий и деспотизма правящей династии на несколько небольших султанатов. После колонизации Сомали Италией в конце XIX в. племена хавие включились в национально-освободительную борьбу, которую на юге Сомали возглавил шейх Хасан Барсанэ. Представители хавие также участвовали в создании в 1943 г. «Лиги младосомалийцев» (SYL), первой сомалийской политической организации, выступившей за национальное освобождение и создание независимого государства, объединяющего в своих границах всех сомалийцев.

В новейшей истории Сомали роль хавие еще более возросла. Именно они, прежде всего племена хабар-гидир и мудулод, в конце 80-х – начале 90 гг. прошлого века составляли основу вооруженных формирований Объединенного сомалийского конгресса (ОСК) – военно-политической организации, сыгравшей главную роль в свержении диктаторского режима Сиада Барре в январе 1991 года. С этого времени представители хавие стали занимать ключевые посты в центральных органах власти и силовых структурах Сомали, в том числе пост президента страны (или, крайнем случае, пост премьер-министра, если президентом избирался представитель племен дарод):

1991-95 гг. – Али Махди Махамед (временный президент, из абгаль),
1995-96 гг. – Махамед Фарах Айдид (временный президент, лидер ОСК, из хабар-гидир),
2000-04 гг. – Абдикасим Салад Хасан (временный президент, из хабар-гидир),
2004-07 гг. – Али Махамед Геди (премьер-министр временного правительства, из абгаль),
2007-09 гг. – Нур Хасан Хуссейн (премьер-министр временного правительства, из абгаль),
2009-12 гг. – Шариф Шейх Ахмед (временный президент, из абгаль),
с 2012 г. – Хасан Шейх Махмуд (президент ФРС, из абгаль).

В число других наиболее заметных современных сомалийских политиков и военачальников, представляющих племена хавие, входят генерал ***Дахир Аден Ильми «Индокарше»*** (главнокомандующий СНА, из шехаль), генерал ***Абдикарим***

Юсуф Аден «Дегабадан» (бывший начальник ГШ СНА, из шехаль), ***Абдулахи Годах Баррэ*** (министр внутренних дел, из хавадле), ***Абдикарим Хусейн Гулед*** (министр национальной безопасности и член руководства «Дам-уль-Джадид», из хабар-гидир), ***Махмуд «Тарзан»*** (бывший мэр Могадишо, из абгаль), ***Хасан «Мунгаб»*** (новый мэр Могадишо, из абгаль), ***Абди Хасан Авале***

«Кайбдид» (глава автономии Гальмудуг, из хабар-гидир), ***Хасан Дахир Авейс*** (бывший лидер «Хизб-уль-Ислам» и прочих салафитских организаций, из хабар-гидир), генерал ***Юсуф «Инда-адэ»*** (лидер боевиков из айр/хабар-гидир) и другие.

Официально признанными вождями племен хавие являются:

Племя / группа племен	Титул и имя вождя
Айр / хабар-гидир	Угас Хасан Махамед Нур
Саад / хабар-гидир	Султан Абдинасир Джама Сэд
Салебан / хабар-гидир	Угас Абдуллахи Фарах Хасан
Сарур / хабар-гидир	Угас Миррэ Махамед Дуале
Мудулод / хираб / горгартэ	Ислан Махамед Юсуф (имам мудулод)
Дауд / уабудан /абгаль / мудулод	Угас Махмуд Али Абдулле
Уарсангели / абгаль / мудулод	Уабар Содал Ифаф
Удэджен / мудулод / горгартэ	Угас Осман Ильми Умар
Матан-абдулле / уабудан / абгаль / мудулод	Малак Али Шоури Олоу
Уадан / даландоле / мудулод	Султан Осман Махмуд Хусейн
Исса-харти / абгаль / мудулод	Хуссейн Ахмед Особле «Хабеб»
Мурусадэ / каранле	Угас Абдуллахи Хаши Фараадэ
Дудубле (махмуд-хираб) / горгартэ	Угас Исса Махмаед Фарах «Фодей»
Шехаль / хираб / горгартэ	Султан шейх Аден Маалин Сугоу
Хавадле	Угас Абдирахман Халиф Нур
Дагодие / сарансор	Ислан Билоу Усман
Джаджелле / джибеди / гугундабэ	Уабар Геди Хасан Кутубоу
Гальджеэль / сарансор	Угас Абдуллахи Махамед Даёу
Бади-адэ / джибеди / гугундабэ	Уабар Ахмед Хуссейн
Джидле / гугундабэ	Угас Али Нур
Аджуран / джанбелле	Угас Абдулькадир Маалин Али, султан Абдихалим Абди Малик

Для решения вопросов, затрагивающих интересы всех племен хавие, а также для их сплочения и мирного урегулирования споров и конфликтов, возникающих между племенами хавие и с племенами других этногрупп, существует совет ста-

рейшин, официально именуемый Советом сохранения единства и культурных традиций племен хавие (его нынешний председатель – ***Махамед Хасан Хад***). Хотя члены Совета публично заявляют о своем невмешательстве в политические вопросы, в действительности эта клановая организация оказывает существенное влияние на внутреннюю и внешнюю политику правительства Сомали.

Еще одной клановой организацией хавие является «Группа действия хавие» (Hawiye Action Group – HAG), созданная по инициативе сомалийских эмигрантов, проживающих в США и Канаде. Эта группировка активно лоббирует интересы племен хавие, прежде всего хабар-гидир, как на национальном, так и на международном уровне. Главным соперником хавие в борьбе за власть в Сомали руководство HAG считает крупные племена дарод, прежде всего маджертен и огаден. В целях ослабления политических позиций дарод HAG выступает за налаживание более тесного сотрудничества хавие с племенами исак, допуская даже признание независимости Сомалиленда.

3.2. Группы племен дир и исак

Дир – ещё одна крупная и древняя сомалийская группа племен. Её численность (вместе с племенами исак) может достигать 4 млн. человек, что составляет примерно 1/5 числа всех сомалийцев. К крупнейшим племенам дир относятся *исак* (Isaaq)2, *гадабурси* (Gadabuursi) или *самарон* (Samaroon), *исса* (Ciise), *суррэ* (Surre), *бималь* (Biimaal), *акишо* (Akisho) или *гурэ* (Guure), *гургурэ* (Gurgure). Племена дир населяют в основном северо-запад Сомали (Сомалиленд), северную часть Огадена, Джубути, Йемен, в меньшей степени – провинции Мудуг, Гальгудуд, Хиран, Нижняя Шабелле и Нижняя Джуба.

Родоначальником дир считается Дир Аджи (внук Ирира Самале), у которого было четыре сына: Хайтам «Мадахвейнэ» (Madaxweyne), Халид «Маэ» (Mahe), Салах «Мандалуг» (Mandaluug) и Нур «Мадобэ» (Madoobe). От них произошли все современные племена дир.

Ниже приведена упрощенная родоплеменная схема этногруппы дир, которая отражает наиболее распространенную среди сомалийцев версию их происхождения.

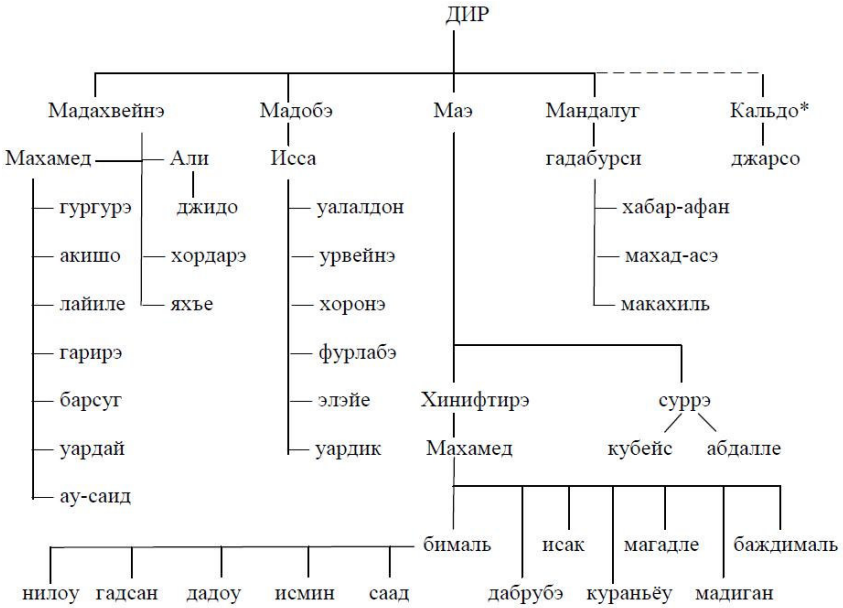

**В некоторых сомалийских преданиях упоминается, что у Дира был и пятый сын по имени Кальдо.*

Рис. 8. Упрощенная родоплеменная структура этногруппы дир (основная версия).

Как и другие племена самале, дир – в основном скотоводы-кочевники. Обычно они кочуют со своими стадами с севера на юг и обратно с определенной сезонной цикличностью. Вместе с тем, некоторые общины исса, гадабурси, исак и уарсангели, населяющие побережье Аденского залива, сочетают разведение скота с морским промыслом, а общины джибрил-абокор, гургурэ и акишо, проживающие в районе Габилей на северо-западе Сомали, также занимаются земледелием, выращивая преимущественно сорго и кукурузу. Те же выходцы из племен дир, которые живут в крупных городах, таких как Дыре-Дауа, Харэр, Джиджига (в Эфиопии), Харгейса, Буръо, Бербера, Борама (в Сомалиленде) и Джибути, заняты в сфере услуг, торговле, строительстве или состоят на государственной службе.

Племена дир, будучи древним сомалийским этносом, гордятся своей историей. Считается, что вожди дир первыми уста-

новили нормы традиционного права *хэр,* которые впоследствии переняли и другие сомалийские кочевые племена. Как утверждают старейшины дир, их племена раньше других сомалийцев приняли ислам и сыграли главную роль в его распространении на севере Африканского Рога. В средние века племена дир составляли этническую основу первых исламских государств, появившихся в этом регионе – султанатов Ифат и Адаль. Дир считают, что их предками был основан город Дыре-Дауа[13], находящийся на территории современной Эфиопии. Также известно, что в XIV-XVI вв. боевые отряды племен дир вместе с другими сомалийскими племенами, народами афар и оромо участвовали в войнах против христианской Абиссинии, а легендарный имам Ахмед «Гурей» (Axmed Gurey), армия которого в 1530-х гг. завоевала часть Абиссинии, происходил из племени гургурэ.

В новейшей истории Сомали племена дир, прежде всего исак, известны своей активной борьбой против диктатуры Мохаммеда Сиада Барре. Эту борьбу на северо-западе страны возглавляло созданное в 1981 г. Сомалийское национальное движение (СНД), которое спустя 10 лет стало инициатором провозглашения Республики Сомалиленд[14].

В настоящее время племена дир составляют этническое большинство в непризнанном государстве Сомалиленд, где занимают ключевые посты в органах власти и силовых структурах. Вместе с тем, представители южных ветвей дир (суррэ, бималь) входят в состав парламента и правительства Федеративной Республики Сомали. Другие племена дир из группы мадахвейнэ, проживающие в основном на севере Огадена и составляющие примерно 1/3 сомалийского населения Эфиопии, также представлены в региональных и центральных органах власти этой страны.

Самым многочисленным из племен дир является ***исак*** (более 2 млн. человек). Впрочем, племена исак считают себя самостоятельной сомалийской этногруппой, равной по своему общественному статусу таким этногруппам, как хавие или дарод.

Своим родоначальником племена исак считают Исхака бен Ахмада аль-Хашими, знатного араба, поселившегося предположительно в XII в. с несколькими десятками своих сподвижников в портовом городке Майд, расположенном в районе Махир на южном побережье Аденского залива. В доказательство знатности происхождения шейха Исхака (или Исака) приводится следующая его родословная, «подтвержденная древними

арабскими рукописями»: Исхак, сын Ахмеда, сына Мухаммеда, сына Хуссейна, сына Али, сына Мудхара, сына Абдуллы, сына Аюпа, сына Мухаммеда, сына Касима, сына Ахмеда, сына

Али, сына Иссы, сына Яхъе, сына Мухаммеда аль-Таки, сына Али аль-Аскари, сына Мухаммеда аль-Джавада, сына Али аль-Риды, сына Мусы аль-Катима, сына Джафара ас-Садыка, сына Мохамеда аль-Бакра, сына Али Зейнала аль-Абидена, сына Имама аль-Хуссейна, сына Али, сына Абу Талиба, сына Абделя Мутталиба, сына Абделя Манафа, сына Хашима. Таким образом, шейх Исхак происходил из рода бени-хашим из племени курейш, к которому принадлежал и пророк Мухаммед.

Как гласит предание, после переезда в Майд у шейха Исхака родились восемь сыновей от двух жен. От одной жены по имени Магадо, происходившей из одного из местных племен дир, родились Абдирахман, Измаил, Аюб и Арап, от другой жены – рабыни из Абиссинии – родились Муса, Ахмед, Махамед и Ибрагим. Поэтому произошедшие от них племена исак условно подразделяются на две больших группы – *хабар-магадле* (Habar Magaadle) и *хабар-хабуш* (Habar Habuush), то есть потомки шейха Исхака, рожденные Магадо и рожденные абиссинкой[15].

Самыми многочисленными и влиятельными племенами исак являются *хабар-йонис* (Habar Yoonis), *хабар-аваль* (Habar Awal) и *хабар-джеэло* (Habar Jeclo).

Ниже приводится упрощенная родоплеменная структура исак. (Полная структура, в действительности, намного сложнее и пространнее. К примеру, в структуре племени хабар-аваль насчитывается не менее 10 уровней деления на рода, колена и семейства).

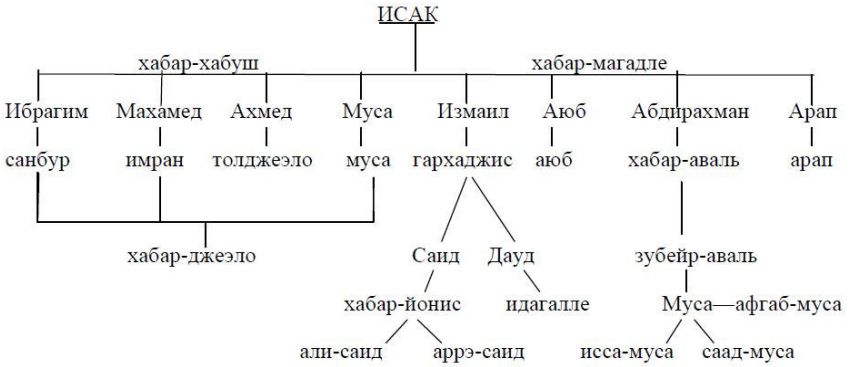

Рис. 9. Родоплеменная структура этногруппы исак.

Племена исак населяют в основном северо-запад Сомали (Сомалиленд), а также север Огадена (районы Уаджале, Харшин, Аварэ, Гашамо и Джиджига) и Южный Йемен, где также проживают потомки шейха Исхака, представленные арабскими племенами аль-диран, аш-шараф и аль-мансур.

В Сомалиленде племена исак составляют большинство (около 65%) местного населения и занимают ключевые посты в правительстве и силовых структурах этого непризнанного государства (см. Таблицу 4). Соответственно, большая часть государственных средств выделяется на развитие провинций, населенных племенами исак. Такое положение вызывает недовольство племен *дулбахантэ* и *уарсангели* (харти/дарод), которые составляют примерно 15% и 5% граждан Сомалиленда, соответственно, и населяют его восточные провинции. Значительная часть старейшин этих племен, считая, что власти Сомалиленда игнорируют их интересы, выступают за создание собственных автономий (Хатумо и Махир) в составе Федеративной Республики Сомали (ФРС). Аналогичную позицию занимают и некоторые политики и старейшины из племени гадабурси (самарон), выдвигающие идею создания собственной автономии Аудал (гадабурси и другие племена дир составляют примерно 15% населения Сомалиленда).

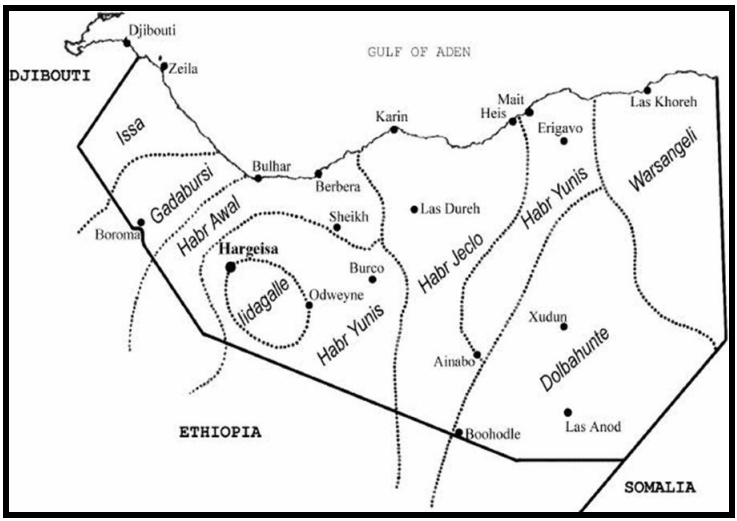

Рис. 10. Схема расселения крупных племен в Сомалиленде.

В Сомалийском регионе Эфиопии (Огадене) – напротив, исак относятся к этническому меньшинству и испытывают определенное давление со стороны находящихся там у власти племен дарод.

В Сомали (ФРС) племена дир (суррэ, бималь) также составляют меньшинство и нередко притесняются соседними племенами хавие, опирающимися на поддержку центрального правительства и так называемой Сомалийской национальной армии, в рядах которой превалируют опять-таки выходцы из племен хавие. Нередко споры между общинами дир и хавие из-за пользования пастбищами, колодцами, водоемами, плодородными участками земли в провинциях Мудуг, Гальгудуд, Хиран и Нижняя Шабелле приводят к вооруженным конфликтам (см. Таблицу 5).

В число наиболее известных современных политиков и военачальников, представляющих племена дир и исак, в частности, входят:

– президент Джибути Исмаил Омар Гелле (из исса);
– президент Сомалиленда, бывший лидер СНД и партии «Кульмие»[16] Ахмед Махамед Махмуд «Силаньо» (из хабар-джеэло/исак);
– вице-президент Сомалиленда Абдирахман Абдилахи Исмаил «Сайлии» (из гадабурси);
– председатель Совета народных представителей Сомалиленда, лидер партии «Уаддани»[17] Абдирахман Махамед Абдилахи «Ирро» (из хабар-йонис/исак);
– лидер партии «Уид» (UCID)[18] Фейсал Али Уарабэ (из идагалле/исак);
– бывший президент Сомалиленда и лидер «Удуб»[19] Дахир Раяле Кахин (из гадабурси);
– министр иностранных дел Сомали Абдирахман Дуале Байле (из махад-асэ/гадабурси);
– популярный общественный деятель профессор Ахмед Исмаил Саматар (из гадабурси);
– главнокомандующий Национальной армией Сомалиленда генерал Измаил Махамед Осман «Шакалле» (из гархаджис /исак);
– начальник полиции Сомалиленда генерал Абдилахи Фадал Иман (из гадабурси);
– лидер радикальной исламистской организации «Аш-Шабаб» Ахмед Абди Махмуд «Годанэ» (из арап/исак) и другие.

Таким образом, племена дир представляют широкий спектр политических сил в Сомали и Сомалиленде.

Официально признанными главными вождями племен дир являются:

Племя / группа племен	Титул и имя вождя
Исак	Султан Махамед Абдулькадир (верховный вождь)
Гархаджис / исак	Бокор Раби Юсуф Абдуллахи
Хабар-йонис / гархаджис / исак	Султан Махамед Хирси Кани
Хабар-джеэло / исак	Султан Абдилахи Али
Зубейр-аваль (хабар-аваль) / исак	Султан Хасан Абдирахман Абдилахи
Идагалле / гархаджис / исак	Султан Махамед Абдулькадир Абдилахи
Арап / исак	Угас Ахмед Махамед Саид
Гадабурси (самарон) / мандалуг	Угас Абдирашид Робле Доди
Джибрил-йонис / самарон /манадалуг	Султан Абди Махамед Гурей
Хабар-афан / самарон /мандалуг	Султан Абдирахман Джама Даваль
Махад-асэ / самарон / мандалуг	Султан Ибрагим Джама Саматар
Бималь / маэ	Угас Махамед Али Ярэ, султан Ибрагим Али Исса
Гадсан / бималь /маэ	Угас Фарах Абди Шейх
Суррэ / маэ	Угасы Салах Абди Нур, Хусейн хаджи Умар и др.
Кубейс / суррэ / маэ	Угас Хусейн хаджи Омар
Баджималь / маэ	Угас Абдихаким Махамед
Исса / мадобэ	Угас Мустафа Махамед Ибрагим
Акишо / мадахвейнэ	Султан Махмуд шейх Омар
Уардай / мадахвейнэ	Угас Махамед Булле Джироу

3.3. Группа племен дарод

Дарод – самая многочисленная группа сомалийских племен. По приблизительным оценкам, число сомалийцев, относящих себя к этногруппе дарод, может достигать 6 млн. человек, то есть до 30% всего сомалийского этноса. Племена дарод составляют большинство населения в Сомалийском регионе Эфиопии (Огадене), северо-восточном регионе ФРС (Пунтленде), южном регионе ФРС (Джубаленде) и в Северо-Восточной провинции Кении. Кроме того, значительная часть сомалийцев, проживающих в Южном Йемене, также являются выходцами из племен дарод.

Родоначальником дарод считается сын суфийского шейха Абдирахман Исмаил аль-Джабарти по прозвищу «Дарод», ко-

торый, как гласит предание, в IX или X в. вынужден был покинуть Южную Аравию и высадился на побережье Махир (на севере полуострова Сомали), где взял в жены девушку по имени Домбиро – дочь Данголо и племянницу Дира Аджи. Та родила ему пятерых сыновей, которых звали Махамед «Каблалах», Исса, Юсуф «Ауртабле», Хуссейн «Танадэ» и Ахмед «Садэ». От них произошли все современные племена дарод.

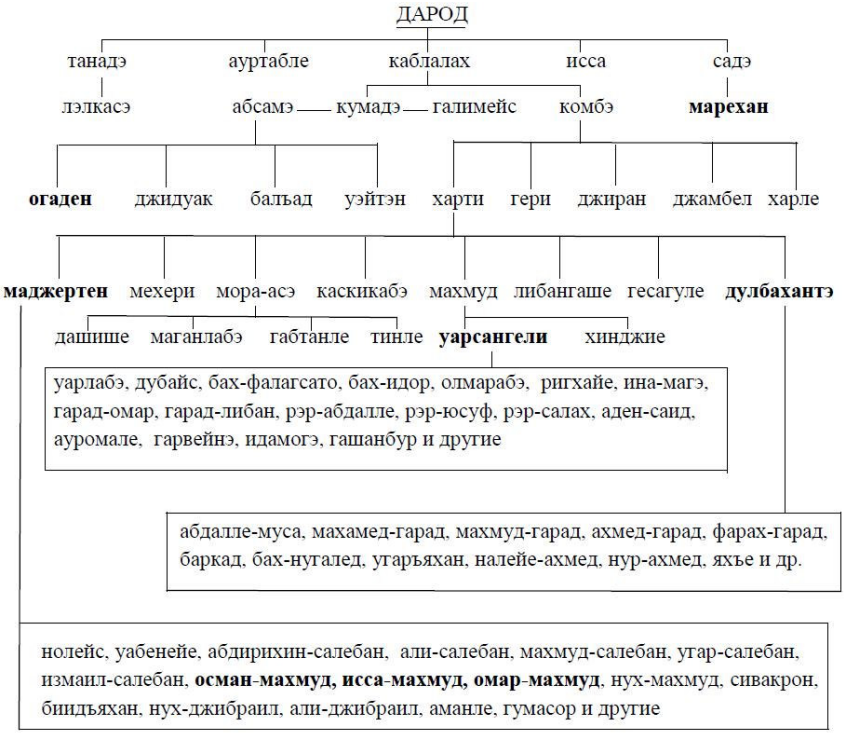

Рис. 11. Упрощенная родоплеменная структура этногруппы дарод (жирным шрифтом выделены самые крупные племена и рода)

Как большинство других племен самале, дарод занимаются преимущественно кочевым скотоводством. Вместе с тем, некоторые общины маджертен, населяющие побережье Аденского залива и Индийского океана, сочетают разведение скота с морским рыболовством. После распада сомалийского государства в 1991 г. прибыльным промыслом для них также стало пиратство.

Хотя племена дарод по своему происхождению не столь древние как дир, тем не менее, и в их истории немало славных страниц. Отличаясь стремлением к независимости, племена харти/дарод уже с XIV в. создавали на северо-востоке Сомалийского полуострова свои султанаты, которые существовали вплоть до XIX в. Отряды племен дарод, в частности *гери, марехан, бартирэ, ябарэ и харти*, участвовали в составе армии имама Ахмеда «Гурея» в сражениях с эфиопскими войсками в начале XVI в. После колонизации Сомали западно-европейскими державами племена дарод на рубеже XIX – XX вв. объединились под руководством саида (шейха) Махамеда Абдаллы Хасана для борьбы с иноземными захватчиками и иноверцами. Более 20 лет созданная им на севере Сомали «армия дервишей» оказывала упорное сопротивление хорошо вооруженным британским и эфиопским войскам. Для уничтожения оплота «дервишей» – городка Талех – британцы даже вынуждены были применить авиацию.

С образованием Республики Сомали в 1960 г. оставшиеся на территории Эфиопии племена дарод, прежде всего *огаден*, продолжили борьбу за свою независимость. В 1963 г. ими был создан Фронт освобождения Огадена (позднее преобразованный в Национальный фронт освобождения Огадена – НФОО), который до сих пор не прекратил вооруженную борьбу за отделение Огадена от Эфиопии.

В Сомали после прихода к власти Мохаммеда Сиада Барре (выходца из марехан) в результате военного переворота в октябре 1969 г. некоторые племена дарод, прежде всего марехан, огаден и дулбахантэ, получили ключевые посты в органах государственного управления и силовых структурах этой страны. Другие же племена, в том числе маджертен, получили второстепенные посты и фактически были отстранены от реальной власти.

Поражение Сомали в войне с Эфиопией в 1977-78 гг., ухудшение экономического положения, особенно на периферии, а также ужесточение авторитарного стиля руководства Сиада Барре привели к росту оппозиционного движения. В апреле 1978 г. группа офицеров из племени маджертен предприняла неудачную попытку покушения на президента, за которой последовали жестокие репрессии в отношении этого племени. В ответ на репрессии в 1981 г. был создан Демократический фронт спасения Сомали (ДФСС) – оппозиционная правящему режиму военно-политическая организация, опиравшаяся на поддержку племени маджертен. Позднее в ряды вооруженной оппозиции также вошло

Сомалийское патриотическое движение (СПД), отряды которого формировались из ополченцев племен абсамэ. После свержения диктаторского режима в 1991 г., не сумев договориться с остальными оппозиционными группировками о разделе власти в стране, лидеры ДФСС взяли курс на создание на северо-востоке Сомали собственной автономии. В 1998 г. в Гароуэ на съезде представителей племен харти была провозглашена автономия Пунтленд, которая ныне формально входит в состав ФРС.

В настоящее время самыми крупными и могущественными племенами дарод считаются *маджертен* (Majeerteen), *огаден* (Ogaadeen) и *марехан* (Mareexaan). Племена маджертен населяют, в основном, северо-восток Сомали и вместе с другими племенами группы харти – *дулбахантэ* (Dhulbaahante) и *уарсангели* (Warsangeli) – находятся у власти в автономии Пунтленд. Племена огаден и марехан населяют преимущественно восточную и южную часть Огадена, правобережье р. Джуба и прилегающие к ним районы Северо-Восточной провинции Кении. Между ними идет борьба за лидерство в Джубаленде – новом федеральном регионе, который формируется из провинций Гедо, Средняя Джуба и Нижняя Джуба. В Джубаленде политические интересы племени огаден представляет военно-политическая группировка «Рас-Камбони»[20] (Raas Kambooni), а марехан – южное крыло организации «Ахлю Сунна уаль-Джамаа». В то же время отдельные вожди и политики из этих племен поддерживают «Аш-Шабаб».

Таким образом, в Сомали кланы дарод представляют различные политические силы, однако в своем большинстве являются наиболее последовательными сторонниками идеи федерального государственного устройства страны.

В современной структуре власти в ФРС этногруппе дарод, как правило, выделяется пост премьер-министра страны. С 2000 г. этот пост занимали:

– Али Халиф Галайр (2000-01 гг., из дулбахантэ),
– Хасан Абшир Фарах (2001-03 гг., из маджертен),
– Махамед Абди Юсуф (2003-04 гг., из ауртабле),
– Умар Абдирашид Али «Шармарке» (2009-10 гг., из маджертен),
– Махамед Абдуллахи Махамед «Фармаджо» (2010-11 гг., из марехан),
– Абдивели Махамед Али «Гас»(2011-12 гг., избранный президентом Пунтленда в январе 2014 г., из маждертен),
– Абди Фарах Ширдон «Саид» (2012-13 гг. из марехан),
– Абдивели Шейх Ахмед (с 2013 г., из марехан).

К числу других известных современных политиков, представляющих племена дарод в Сомали, относятся бывшие президенты Пунтленда ***Махамед Абди Хаши*** (2004-05 гг., из дулбаханте), генерал ***Махмуд Муса Хирси*** (2005-09 гг., из маджертен), ***Абдирахман Махамед Махмуд «Фароле»*** (2009-14 гг., из маджертен), бывший вице-президент Пунтленда генерал ***Абдисамад Али Ширэ*** (2009-14 гг.) и действующий вице-президент ***Абдихаким Абдуллахи Омар «Амей»*** (с 2014 г., оба из дулбахантэ), председатель парламента Пунтленда ***Саид Хасан Ширэ*** (с 2014 г., из уарсангели), президент Джубаленда, лидер группировки «Рас-Камбони» ***Ахмед «Мадобэ»*** (из огаден), вице-президент Джубаленда ***Абдуллахи шейх Исмаил Фартаг*** (из марехан), бывший начальник полиции Сомали г-л ***Али «Мадобэ»*** (из марехан), министр финансов Сомали ***Хусейн Абди Халанэ*** (с 2014 г, из огаден), бывшие министры обороны Сомали ***Махамед Абди «Ганди»*** (из огаден) и ***Баррэ «Хирале»*** (из марехан), лидер южного крыла АСУ шейх ***Махамед «Ау-Либах»*** (марехан) и другие.

В Сомалийском регионе Эфиопии племена дарод, составляющие примерно половину его населения, также разделены по своим политическим пристрастиям. Большая их часть поддерживают правящую в регионе Демократическую партию сомалийского народа Эфиопии (ESPDP), которая считается проводником политики центрального правительства, другая часть племен дарод (точнее – часть племени огаден) являются сторонниками НФОО (ONLF).

В число официально признанных вождей племен дарод входят:

Племя / группа племен	**Титул и имя вождя**
Дарод (верховный вождь)	Бокор Бурхан Абдуллахи Муса
Осман-махмуд/маджертен/харти	Бокор Ахмед Абдуллахи Муса
Умар-махмуд/маджертен/харти	Ислан Башир Абдулле Осман
Исса-махмуд/маджертен/харти	Султан Саид Махамед Гарасэ
Али-салебан/маджертен/харти	Бокор Умар Измаил Санвейнэ
Угар-салебан/маджертен/харти	Султан Махамед Муса Фарах
Исмаил-салебан/маджертен/харти	Белдадже Абас Али Бинджаэль
Абдирахим-ибрагим/маджертен/харти	Ислан Махамед Махмуд
Биидъяхан/маджертен/харти	Султан Абдикани Хасан Али “Балле”
Сивакрон/маджертен/харти	Султан Саид Али Махамед
Али-джибраил/маджертен/харти	Белдадже Али Фарах Махмуд
Нух-джибраил/маджертен/харти	Султан Махамед Махмуд

…окончание таблицы

Племя / группа племен	Титул и имя вождя
Аманле/маджертен/харти	Абдиджалиль Али Фарах
Нух-махмуд/маджертен/харти	Ислан Хашим Махамед Абдуллахи
Дашише/мора-асэ/харти	Угас Хасан Ясин
Уарсангели/харти	Султан Саид Абдисалан Али Ширэ
Ауромале/уарсангели/харти	Угас Хусейн Хафоу Ахмед
Дулбахантэ/харти	Гарад Джама Али Джама
Угаръяхан/дулбахантэ/харти	Гарад Сулейман Махамед Махмуд
Бах-нугалед/дулбахантэ/харти	Бокор Абдуллахи Ахмед
Лэлкасэ/танадэ	Султан Зубейр хаджи Махмуд
Ауртабле	Султан Махамед Ахмед Абдулле («Султан Буртинле»)
Гери/комбэ	Угас Абдирахман Осман Сагал
Махамед-зубейр/огаден/абсамэ	Султан Абдилахи Али Сонкор (в Ниж. Джубе), Махамед Абди Огле (в Кении)
Аулъяхан/огаден/абсамэ	Угас Хусейн Махмуд Коранэ
Макабул/огаден/абсамэ	Султан Фарах «Нагейе»
Бах-гари/огаден/абсамэ	Угас Махамед Хасан Шанголоу
Толомогэ/огаден/абсамэ	Угас Хусейн Осман Нур
Бартирэ/джидуак/абсамэ	Султан Ибрагим Аден Геди
Марехан/садэ	Султан Ахмед Баррэ Али «Такой»
Уагарда/марехан/садэ	Бокор Хасан Махамед Саид Саматар «Гаалие», Абдиазис Умар «Дат»
Рэр-хасан/марехан/садэ	Угас Махамед Хасан Яроу
Рэр-дини/марехан/садэ	Султан Абдинасир Хасан Дало
Талхэ/марехан/садэ	Султан Ахмед Муса Амин
Эли/марехан/садэ	Султан Ахмед Хасан Хусейн
Джамбел/комбэ/каблалах	Султан Махамед Али
Галимейс/кумадэ/каблалах	Хамди Араб

3.4. Группа племен дигиль и мирфле (раханвейн)

Дигиль и мирифле, иногда именуемые раханвейн или рээвин (на языке май), представляют собой особую группу племен или народность, которая заметно отличается от остальных сомалийских этногрупп, как своим укладом жизни, так и языком.

Племена дигиль, насчитывающие более полумиллиона человек, населяют преимущественно низовья р. Шабелле и долину р. Джуба в провинциях Нижняя Шабелле, Гедо, Средняя и Нижняя Джуба. Дигиль традиционно ведут оседлый образ жизни и занимаются в основном земледелием, выращивая кукурузу, сорго, рис, кунжут, овощи, бананы, манго, папайю, цитрусовые, бахчевые.

Родственные дигиль племена мирифле – намного многочисленнее (по некоторым оценкам, их численность достигает 3 млн. человек). Они населяют междуречье Джубы и Шабелле и ведут оседлый и полукочевой образ жизни, занимаясь, главным образом, разведением крупного и мелкого рогатого скота, в меньшей степени – верблюдов и ослов, а также ручным земледелием (в тех районах, где оно возможно).

Своим родоначальником дигиль и мирифле считают шейха Ау-Дигиля Дайсана Умара, который якобы приходился правнуком Ахмеду по прозвищу «Хил», а тот в свою очередь происходил из арабского племени курейш и являлся потомком Абу Бакра ас-Садыка. Согласно преданиям, у шейха Ау-Дигиля было семеро сыновей, от которых произошли все современные племена дигиль и мирифле (*жирным шрифтом выделены основные*):

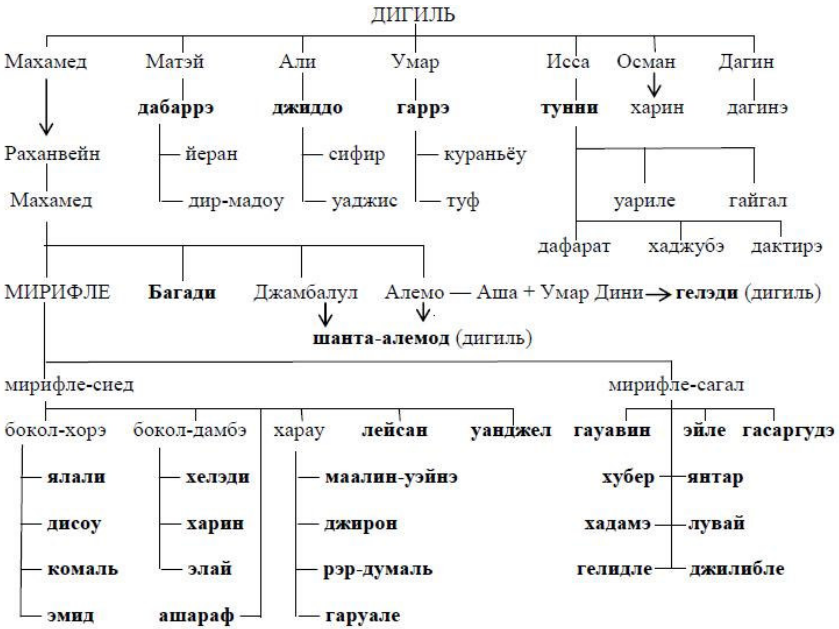

Рис. 12. Упрощенная родоплеменная структура этногруппы дигиль и мирифле

Большинство племен раханвейн общаются между собой на языке *май* (или *май-май*), который заметно отличается от нормативного языка сомали и труден для восприятия остальными сомалийцами. Кроме того, племена *тунни, дабаррэ, гаррэ и джиддо*, относящиеся к дигиль, говорят на древних диалектах языка сомали – *аф-тунни, аф-дабаррэ, аф-гаррэ и аф-джиддо*, соответственно.

Традиционное общественное устройство у племен раханвейн имеет свои особенности. В отличие от кочевых племен самале, основополагающим принципом которых является кровное родство, общины раханвейн, проживающие постоянно на определенной территории, чаще объединяются в племена по принципу землячеств. Поэтому сами названия племен раханвейн часто указывают на территорию их проживания. Например, племя *рэр-бай* населяет центральную часть провинции Бай, а *рэр-дафет* – район Дафет (Уанлавейн) в провинции Нижняя Шабелле. Крупные племена раханвейн подразделяются по территориальному признаку на две-три ветви, именуемые *гамбар* (gambar).

Племена дигиль и мирифле помимо родственных общин нередко включают в свой состав проживающие на той же территории общины, отделившиеся от других сомалийских племен или этногрупп. Например, в составе племени *тунни* ныне есть общины, входившие ранее в племена гаррэ (дигиль), уадан и аджуран (хавие), бималь (дир), элай (мирифле), ашараф, рэр-хамар и оромо. Небольшие племена, населяющие определенный район, обычно объединяются в группы из 4-7 племен, образуя так называемый *гамас* (gamaas), возглавляемый советом вождей и старейшин – *гобвейн* (gobweyn). Поскольку гамасы часто представляют собой конгломерат различных племен, проживающих на одной территории, их родословные не столь древние, как родословные большинства племен самале. Внутри некоторых племен раханвейн существует неофициальное их деление на рода, более и менее знатные по своему происхождению. Более знатным считается наиболее древний род, на основе которого сформировалось племя, хотя со временем он может оказаться в меньшинстве по сравнению с другими родами племени.

Отношения внутри племен и между племенами раханвейн, так же как и среди племен самале, регулируются на

основе шариата и общепринятых норм местного традиционного права, если оно не противоречит положениям шариата. В случае необходимости выплаты компенсации за ущерб, причиненный в результате межплеменных столкновений, его выплачивает весь гамас, а не отдельное племя. Впрочем, межплеменные столкновения среди раханвейн происходят гораздо реже, нежели среди кочевых племен.

Вождь племени у раханвейн – *малак* (malaq) – обладает несколько большими полно-мочиями по сравнению с вождями племен самале. Он не только выполняет почетные функции вождя, но и решает наиболее важные вопросы текущей жизни племени и межплеменных отношений. Помимо вождей у племен раханвейн есть руководители и на низовом уровне – главы сельских общин и старосты, так называемые *гобъяр* (gobyar), которые руководят повседневной жизнедеятельностью деревенских общин и разбирают возникающие споры. Они также собирают средства на общественные нужды – *каран* (qaaraan) и распределяют членов общин по бригадам для выполнения работ, требующих коллективного труда, например мелиоративных или уборочных работ на плантациях племени.

В целом, следует отметить, коллективный труд более характерен для оседлых племен сааб, чем для кочевых племен самале. Племена сааб также считаются более миролюбивыми и законопослушными по сравнению с племенами самале, за что последние традиционно относятся к племенам раханвейн с известной долей презрения и высокомерия. С другой стороны, большинство племен дигиль, в частности джиддо, тунни, гаррэ, дабаррэ, считают себя наиболее древними племенами, положившими начало образованию сомалийской нации.

В силу своих хозяйственно-культурных особенностей племена дигиль и мирифле в большей степени предрасположены к жизни в условиях государственной системы управления. В средние века они составляли значительную часть населения империи (имамата) Аджуран. В середине XVIII в. племя гелэди, одержав совместно с другими племенами раханвейн и хираб победу над аджуран, создало в низовье р. Шабелле свой султанат, во главе которого в течение 150 лет стояла правящая династия Гоброн[21].

В 1947 г. племена дигиль и мирифле создали свою первую политическую партию, которая представляла их интересы

в парламенте и выступала за создание независимого федеративного сомалийского государства. После обретения Сомали независимости выходец из раханвейн шейх Мухтар Махамед возглавил парламент, а в правительстве страны представители этой этногруппы заняли посты министра финансов и министра внутренних дел.

Однако после военного переворота в 1969 г. племена дигиль и мирифле были отстранены от власти. Более того, в течение двух последующих десятилетий они подвергались негласной культурной и языковой дискриминации со стороны правящего режима. Ещё в большей степени эта этногруппа пострадала в период гражданской войны, подвергшись разграблению сначала отступавшей армией Сиада Баррэ, а затем – вооруженными формированиями ОСК. В 1995 г. для защиты своей земли и отстаивания своих интересов племенами дигиль и мирифле была создана Армия сопротивления раханвейн (АСР), которая постепенно в течение 4 лет сумела вытеснить боевиков хавие с территории своего традиционного проживания – междуречья Джубы и Шабелле.

В настоящее время часть этой территории остается под контролем радикальной исламистской группировки «Аш-Шабаб», в рядах которой немало (до 20%) представителей племен дигиль и мирифле. В то же время бóльшая часть политиков и старейшин этих племен не разделяют идеологию и практическую деятельность исламистов и выступают за создание на юго-западе Сомали федерального региона, в котором племена раханвейн будут играть главенствующую роль.

В новом парламенте и правительстве ФРС раханвейн выделено то же количество мест, что и остальным сомалийским этногруппам, причем в последние годы за раханвейн постоянно сохраняется пост председателя федерального парламента и два-три ключевых поста в кабинете министров и силовых структурах.

К числу наиболее заметных современных политиков, представляющих этногруппу раханвейн, относятся:

– Махамед Осман «Джавари» (из племени элай), председатель федерального парламента Сомали с августа 2012 г.;

– Аден Махамед Нур «Мадобэ» (из племени хадамо), бывший председатель парламента Сомали (2007-10 гг.) и один из лидеров АСР, депутат ФП;

– Шариф Хасан шейх Аден (из племени ашараф), бывший председатель парламента (2004-07, 2010-2010 гг.) и министр финансов Сомали (2009-10), депутат ФП;
– Мадобэ Нуноу Махамед, один из основателей АСР, бывший министр ВФП и временный председатель парламента Сомали (с января по июнь 2012 г.), избранный в марте 2014 г. главой самопровозглашенного Юго-Западного региона ФРС;
– Махамед Ибрагим Хабсадэ (из племени лейсан), один из основателей АРС, занимавший несколько раз министерские посты в ВФП Сомали, депутат ФП;
– Махмуд шейх Хасан Хамуд (из племени джилибле), министр обороны Сомали с января 2014 г.;
– Абдихаким хаджи Махмуд Фики (из племени дабаррэ), бывший министр обороны (2010-11 и 2012-14 гг.);
– Шариф Шехуна Майе (из племени тунни), бывший начальник национальной полиции;
– шейх Мухтар Робоу Мансур (из племени лейсан), один из лидеров «Аш-Шабаб».

К официально признанным вождям племен дигиль и мирифле относятся:

Племя / группа племен	**Титул и имя вождя**
Маалин-уэйнэ / мирифле	Малак Мадэй
Гаруале / мирифле	Малак Малабоу Хасан
Дисоу / марифле	Малак Дэроу Якуб
Уанджел / мирифле	Малак Али Шинэ
Хадамэ / мирифле	Малак Махмуд Махамед Абди
Лувай / мирифле	Малак Исак Ибрагим Хусейн
Джирон / мирифле	Маалин Али Баррэ
Эйле / мирифле	Малак Абдулькадир Аден Матан
Харин / мирифле	Малак Хасаноу Умуроу
Тунни / дигиль	Султан Хейдар Суфи Мунъе
Багади / дигиль	Султан Буба Абдалла Буба
Дабаррэ / дигиль	Угас Аден Дэроу Хасан
Гаррэ / дигиль	Угас Нур Шакоу Джибрил
Джиддо / дигиль	Султан Уарсамэ Ибрагим Алиёу
Дагинэ / дигиль	Угас Абди Сирад Ибрагим
Хубер / дигиль	***Малак Хасан Шурэ Махмуд*** (председатель Совета старейшин)
Шанта-алемод / дигиль	Султан Хасан Ахмед Муса

3.5. Группа этнических меньшинств

К группе этнических меньшинств в Сомали, так называемой «пятой группе племен», относятся различные народности и племена, не вошедшие в четыре вышеупомянутые этногруппы. Эту группу условно можно разделить на три подгруппы:

1) племена и общины *бенадири* (Banaadiri), проживающие в городах и поселках на побережье Бенадир[22] и являющиеся потомками арабов, персов и индийцев, селившихся на этой территории еще с X-XII в.;

2) племена *джарэрвейнэ* (Jareerweyne) или *муки* (Muki), населяющие долины рек Джуба и Шабелле, а также южное побережье Сомали и являющиеся потомками восточных банту, которые либо самостоятельно поселились на этих территориях (как племена суахили), либо были завезены туда из Занзибара в XVIII-XIX вв. в качестве рабов;

3) прочие мелкие сомалийские племена, издавна населявшие территорию Сомали и занимавшиеся различными ремеслами, охотой, рыболовством и собирательством; коллективно их называют *саб* (sab), а на севере страны – *габойе* (Gabooye).

Общая численность всех этих народностей и племен по различным оценкам составляет от 1 до 2 млн. человек, что соответствует 5-10% от числа всех сомалийцев. Большинство из них в разной степени ассимилировались среди крупных сомалийских этногрупп и стали составной частью сомалийской нации. Они, как и остальные сомалийцы, общаются на языке сомали, исповедуют ислам и считают себя полноправными гражданами Сомали. Тем не менее, у многих «благородных» сомалийцев, каковыми себя считают потомки Самале, сохраняется предвзятое отношение к бенадири, джарэрвейнэ и саб как к более низким по своему социальному статусу группам населения. В бóльшей степени дискриминации подвергаются племена саб и джарэрвейнэ, презрительно называемые кочевниками *хабаш* (xabash), в меньшей степени – племена бенадири, которые в последние 10-15 лет разными способами сумели обеспечить себе протекцию двух наиболее влиятельных племен группы хавие – абгаль и хабар-гидир.

Среди племен «пятой группы» самыми многочисленными на сегодняшний день являются племена ***джарэрвейнэ***: мушунгули, шанбарэ, шидле, макани, рэр-шабелле и др. По некоторым оценкам, их численность приближается к 1 млн. человек. В долине Джубы их называют гоша (Gosha) или уагоша (Wagosha).

Предполагают, что первые племена банту начали заселять низовья Шабелле еще в начале 1 тысячелетия. Это были небольшие племена земледельцев, мигрировавшие с территории современной Кении и, как гласят предания, создавшие в низовьях Шабелле и Джубы древнее государство Шунгвая. Более массовый приток банту в регион происходил в XVIII-XIX вв., в период активной работорговли в Восточной Африке, когда через занзибарский рынок арабскими торговцами было переправлено в султанат Гелэди (Сомали) свыше 50 тыс. рабов. Рабский труд использовался на плантациях сначала сомалийцами из племен дигиль, а затем – итальянскими колонизаторами вплоть до отмены рабства в 1920 году.

Некоторые общины банту сохранили свой родной язык, традиции и обычаи, но большинство их потомков все же переняли язык и культуру соседних сомалийских племен. С другой стороны, традиционные для народов банту танцы под бой барабанов получили распространение на юге Сомали среди многих местных племен. Тем не менее, браки между коренными сомалийцами и женщинами из племен джарэрвейнэ крайне редки, и внешние различия между этими этногруппами сохраняются до сих пор[23]. В то же время чаще случаются браки между женщинами из джарэрвейнэ и мужчинами из оромо, которые также относятся к этническим меньшинствам в Сомали, однако их потомки все равно считаются отпрысками джарэрвейнэ.

К середине прошлого века племена джарэрвейнэ расселились вдоль русел рек Шабелле и Джуба вплоть до провинций Годэ и Афдэр в Эфиопии. В Сомали они считаются лучшими земледельцами. Городские же общины джарэрвейнэ часто нанимаются на различные стройки, рытьё водосточных канав, расчистку улиц, уборку общественных мест и прочие тяжелые и низкооплачиваемые работы.

Среди тридцати с лишним племен джарэрвейнэ особо выделяются племена *баджуни* (Baajuuni) и *барауани* (Baraawani), которые можно считать отдельным сомалийским субэтносом. Они живут на южном побережье Сомали и занимаются в ос-

новном рыболовством и торговлей. Эти племена относятся к потомкам суахили, издавна населявшим побережье Бенадир[24]. Часть из них до сих пор сохраняют свои культурные традиции и язык (диалекты суахили, называемые ки-баджуни и аф-чимуини).

В период диктатуры Сиада Барре племена джарэрвейнэ часто терпели произвол правящего режима и притеснения со стороны президентского клана марехан. Например, в 1975 г. многие плодородные земельные участки в районах Джилиб и Джамамэ, принадлежавшие общинам гоша, были конфискованы правительством в рамках программы коллективизации сельского хозяйства. В то же время общины баджуни в районе Кисмайо принудительно объединялись в рыбацкие кооперативы во главе с выходцами из марехан, которые раньше никогда не занимались рыболовным промыслом.

В годы гражданской войны в Сомали племена джарэрвейнэ более других подвергались грабежам и насилию, так как они не имели собственных вооруженных формирований и не были способны защититься от боевиков из племен хавие и дарод. Многие общины джарэрвейнэ в 1990-х гг. вынуждены были бежать в Кению и Танзанию. Другие вошли в состав соседних племен раханвейн, получив их покровительство в обмен на дешевый наемный труд.

Созданная в 1984 г. политическая организация племен джарэрвейнэ SAMO хотя и не смогла добиться обеспечения их законных прав в Сомали, тем не менее, сумела привлечь внимание мирового сообщества к данной проблеме. В настоящее время положение джарэрвейнэ в сомалийском обществе меняется. Под нажимом международных правозащитных организаций эти племена получили больше мест в новом федеральном парламенте и правительстве ФРС. Представитель джарэрвейнэ также входит в состав временной администрации Джубы (Джубаленда). Для защиты своих земель некоторые общины джарэрвейнэ в пров. Средняя Шабелле стали создавать отряды ополченцев. Вместе с тем, часть племен джарэрвейнэ вынуждены искать защиту у «Аш-Шабаб».

Племена ***бенадири*** (рэр-хамар, бандабоу, морше, шаншие, дабар-уэйнэ и др.) представляют собой сравнительно малочисленные городские общины, объединяющие потомков арабских, персидских и индийских торговцев, а также вынужденных переселенцев из Южной Аравии, обосновавшихся

в Могадишо и других городах на побережье Бенадир в X-XII вв. Этим переселенцам принадлежит главная заслуга в создании первых городов-государств и распространении ислама и арабской культуры сначала на побережье, а затем и во внутренних районах полуострова Сомали.

Средние века считаются периодом расцвета портовых городов на побережье Бенадир, таких как Могадишо, Мерка и Барауэ. Правление этими городами-государствами осуществляли советы старейшин, в которых были представлены все населявшие их племена[25]. После установления в XVI в. португальского господства в морской торговле в западной части Индийского океана начался постепенный закат эпохи сомалийских городов-государств. К этому времени часть арабских и прочих переселенцев уже смешались с местными племенами хавие, раханвейн, суахили, образовав новые племена и рода, коллективно именуемые *гибиль-мадоу* (Gibil Madow), то есть темнокожие, которые расселились на обширной территории. Другие же потомки арабских переселенцев – *гибиль-ад* (Gibil Cad), то есть светлокожие, – продолжали сравнительно обособленный образ жизни в портовых городах, по-прежнему занимаясь торговлей, исламской юриспруденцией и просветительством. Из их среды вышло немало известных в Сомали улемов, таких как шейх Суфи из Могадишо, шейхи Али Мае и Ау-Осман из Мерки, шейхи Касим, Авейс и Нурейн из Барауэ[26].

В XX в. представители бенадири принимали активное участие в организации национально-освободительной борьбы сомалийского народа. Достаточно упомянуть, что шесть из 13 основателей Лиги младосомалийцев (SYL) были выходцами из бенадири.

Благодаря своему знатному происхождению, образованности и особой роли в распространении ислама субэтнос бенадири имеет в Сомали более высокий социальный статус по сравнению с остальными этническими меньшинствами, однако в иерархии традиционного сомалийского общества они все же стоят на ступень ниже племен самале и сааб. В разгар гражданской войны в Сомали общины бенадири также подвергались грабежам и насилию, в связи с чем большая их часть была вынуждена покинуть страну.

В настоящее время положение бенадири несколько улучшилось благодаря установлению родственных связей с племенами абгаль и хабар-гидир, а также вмешательству междуна-

родных правозащитных организаций. В новом федеральном парламенте Сомали выходец из бенадири Джейлани Нур Икар занимает должность первого заместителя председателя Совета народных представителей (нижней палаты парламента), а в федеральном правительстве эти племена получили по одному посту министра, замминистра и госминистра. Тем не менее, до сих пор торговцы из бенадири нередко испытывают на себе дискриминацию в коммерческой деятельности или становятся объектами рэкета, как со стороны правительственных войск, так и со стороны боевиков «Аш-Шабаб».

Однако самое низшее положение в сомалийском обществе занимают племена ***саб*** (габойе, мидган, тумаль, бони, йибир, яхар и др.). Это малочисленные, разбросанные по всей стране общины различных ремесленников, охотников, рыбаков, собирателей ароматических смол, дикого меда и пр. Хотя некоторые племена саб считают себя потомками древнего народа легендарной страны Пунт, большинством сомалийцев они воспринимаются как люди низшего сословия. Согласно сомалийским традициям, саб не имеют права владеть землей, скотом, заниматься предпринимательством или политикой. Им также запрещается жениться на девушках или женщинах из «благородных» сомалийских племен. Нарушение этого запрета ведет к преследованию супружеской пары родственниками жены вплоть до физической расправы над мужем. Если же мужчина из какого-либо племени самале женится на девушке из племени саб, он тоже становится изгоем. Дети саб не могут ходить в одну школу с детьми из других сомалийских племен. Поэтому племена саб стараются вести скрытный образ жизни и не допускать чужаков в свой круг.

В последнее время, надо признать, появились некоторые признаки изменения положение саб в сомалийском обществе в лучшую сторону. В 2012 г. представители саб были включены в состав парламента Сомали, а в 2014 г. племена яхар и тумаль впервые получили посты министра и замминистра, соответственно, в новом федеральном правительстве. В Сомалиленде представителей габойе стали принимать на государственную службу, в том числе и в силовые структуры. Однако на уровне межплеменных отношений дискриминация саб в повседневной жизни сохраняется, особенно в Могадишо, в центральных и южных провинциях Сомали.

Помимо трех вышеперечисленных подгрупп (бенадири, джарэрвейнэ и саб), традиционно относящихся к группе этнических меньшинств, после Джибутийской конференции по национальному примирению в Сомали[27] к этническим меньшинствам стали причислять себя также некоторые общины племен шехаль/хавие, аджуран/хавие, хинтирэ/хавие и ауромале/уарсангели/дарод, проживающие изолированно от основной части своих племен. Возможно, такое решение старейшин этих общин объясняется их стремлением выйти из тени крупных племен хавие и дарод на политической арене и получить адекватное представительство в государственных органах власти по квоте «пятой группы племен».

К этническим меньшинствам в Сомали и Сомалиленде также относятся небольшие общины народа оромо, которые по политическим или иным причинам в конце прошлого и начале этого века покинули Эфиопию и Кению. Многие из них проживают в Сомалиленде нелегально, без необходимой регистрации, и их не причисляют к какой-либо этногруппе. В Сомалиленде выходцы из оромо по своему положению фактически приравниваются к племенам габойе, и им поручают самую низкооплачиваемую и грязную работу. Власти Сомалиленда проводят политику депортации оромо обратно в Эфиопию. На юге Сомали общины оромо, как правило, со временем поглощаются племенами раханвейн.

В число официально признанных вождей племен, относящихся к этническим меньшинствам в Сомали, входят:

Народность/племя	**Титул и имя вождя**
1. Народность джарэрвейнэ	
Джарэрвейнэ	Бокор Фарах Абди Гурэ (верховный вождь)
Шидле (лихда-шидле)	Султан Ахмед Рашид Шуайб
Шанбарэ	Султан Абдилахи хаджи Каней
Маканэ	Угас Али Хасан Раге
Мауран	Угас Абди Хасан Яроу
Мушунгули	Угас Авейс Хуссейн Хунеро
Рэр-масад	Угас Шейх Хасан Ярэ
Баджуни	Угас бани Аден Бани
2. Народность бенадири	
Бенадири	Малак Махди хаджи Нуноу (верховный вождь)
Бандабоу	Малак Суфи Мудэй Али
Амуди	Икар хаджи Абдилахи
Морше	Малак хаджи Махди Нуноу
Дабар-уэйнэ	Малак Абдикадир Шихей

4. Культурно-бытовые особенности сомалийских этногрупп

Как уже упоминалось выше, в процессе формирования сомалийского этноса внутри него выделилось несколько хозяйственно-культурных типов, которые до сих пор определяют особенности быта и культуры тех или иных групп племен.

Традиционным занятием примерно 60% всех сомалийцев остается кочевое скотоводство. Большинство племен самале ведут кочевой или полукочевой образ жизни и разводят овец, коз, коров и верблюдов. Одногорбые верблюды (драмадеры) – самая ценная часть их многочисленных стад. Верблюды хорошо переносят жару, по многу дней обходятся без воды и пищи. При смене стойбища на них грузят разборный дом и скромный скарб кочевников. Все работы, связанные с уходом за этими животными, включая доение верблюдиц, выполняют мужчины. Верблюдица дает больше молока, чем корова или коза, и оно дольше сохраняется в условиях тропической жары. Велика и социальная значимость верблюдов – ведь ими расплачиваются за нанесенный ущерб и пролитую кровь, отдают в качестве выкупа за невесту. От количества верблюдов в стаде зависит престиж и общественное положение кочевника.

Типичное жилье кочевников *акаль* (aqal) представляет собой небольшое сооружение полусферической формы. Его каркас собирается из нескольких гнутых жердей и покрывается циновками и шкурами домашних животных, которые обвязываются веревками. Под крышей может быть закреплен поперечный шест, на который можно вешать домашнюю утварь и одежду. Работы по сборке и разборке акаля выполняют женщины. С этой работой они справляются за 1-1,5 часа. Входят в дом через узкий и невысокий проем, занавешенный ковром. Внутри дома – простейшая обстановка: несколько низких табуретов и спальных мест, оборудованных из циновок или накрытых шкурами жердей, короба и корзины для хозяйственных нужд, кухонная утварь, бурдюки и канистры для воды. Многие предметы быта кочевники изготавливают из подручных средств – кожи, шерсти, дерева, прутьев, соломы, пальмовых листьев и глины. Например, вместо по-

душки некоторые кочевники используют специальную деревянную подставку под голову – *баркин* (barkin), а вместо постельного белья – циновки и коврики, плетеные из пальмовых листьев и лыка. К жилищу кочевника примыкает загон для скота, сооружаемый из срубленных и наваленных друг на друга колючих кустов и веток акации. Рядом с домом может быть определено место для намаза, обычно окаймленное небольшими камнями.

Основная пища кочевников – верблюжье, козье и коровье молоко (молодой пастух в сезон дождей за день выпивает до 10 литров молока). Мясо кочевники едят не часто – до нескольких раз в месяц, и то по особым праздничным случаям. К популярным продуктам повседневного питания также относятся сорго, рис, масло, финики и мед. Готовят пищу рядом с домом на костре, для чего используют хворост, дрова или древесный уголь. В семье кочевников первыми принимают пищу мужчины, затем – женщины и дети. При этом часто едят из общего блюда и пьют из одного кувшина. Помимо молока наиболее популярный напиток у сомалийских кочевников – чай, который принято разбавлять молоком.

Повседневной традиционной одеждой мужчин-кочевников является свободная рубаха *шати* (shaati) и обертываемая вокруг бедер цветная ткань *маавис* (macawis), похожая на юбку. На голове мужчины обычно носят цветную накидку, платок или тюрбан. Старейшины и знатные люди также иногда облачаются в традиционное у арабов длинное белое одеяние *камис* (khamiis). Они также носят *кофияд* (koofiyad), расшитый узорами цветной головной убор цилиндрической формы, а на плечо накидывают узорчатый шарф. Основной вид обуви у сомалийцев – кожаные сандалии.

Традиционное повседневное женское платье по виду напоминает белое сари, перевязанное на талии, и называется *гунтин* (guntiin). Замужние женщины накидывают на голову легкий шарф или платок *шаш* (shaash), а на плечи – шаль *гарбасар* (garbasaar). Незамужние женщины и девушки могут ходить с непокрытой головой (но только не в районах, контролируемых исламистами, где женщин обязуют носить чадру и никаб). В праздничные дни женщины из зажиточных семей также могут надевать длинные платья из ярких, прошитых золотой ниткой, полупрозрачных тканей, – *дира'* (dirac) и шелковые нижние юбки *гоггарад* (googgarad). В этих случаях также принято

надевать различные золотые и серебряные украшения, особенно браслеты и ожерелья.

Обычная сомалийская семья состоит из мужа, одной или нескольких (до четырех) жен и детей. У кочевников принято жениться на девушках из другого рода своего племени, реже – из другого родственного племени. Если у мужа более одной жены, то каждая из них вместе со своими детьми, как правило, живет в отдельном доме. Вместе с ними также могут жить престарелые родители и неженатые или незамужние родственники. В случае развода, что в сомалийских семьях случается довольно часто, дети, как правило, остаются с матерью, но иногда и с отцом и другой его женой. Кстати, детей в семьях кочевников обычно бывает много – пять-семь и более. В случае смерти отца семейства, имущество семьи переходит к его сыновьям, а дочери имеют право наследовать вдвое меньшую долю имущества. Однако на практике всё ценное имущество, как то крупный домашний скот или наделы земли, достается сыновьям.

Несколько близкородственных семей (например, взрослые сыновья со своими женами и детьми) составляют так называемую большую семью или семейство – *рэр* (reer)[28]. Члены рэра ведут общее хозяйство, организуют совместный выпас и охрану скота. Когда ближнее пастбище истощается, в районы, где прошли дожди, отправляют *сахан* (sahan). Это обычно молодой человек или группа людей, задачей которого является поиск новой территории, пригодной для выпаса скота. Обнаружив подходящее место, сахан роет яму на глубину до влажного слоя почвы. Если глубина ямы не превышает длины вытянутой руки, пастбище считается перспективным.

Семья и рэр – низшие ступени родоплеменной организации сомалийцев. Несколько рэров, восходящих к общему предку, образуют *джилиб* (jilib), то есть «колено». Несколько джилибов составляют род – *лаф* (laf, то есть «кость»), несколько родов – небольшое племя *коло* (qolo) или *джифо* (jifo). Небольшие племена могут объединяться в более крупное племя – *кабил* (qabiil), *бэл* (beel) или *тол* (tol), а те – в соплеменность или союзы (группу) родственных племен – *бэлвейн* (beelweyn) или *толвейн* (tolweyn). Сомалиец, как правило, точно знает место, занимаемое им в родоплеменной структуре, и, рассказывая о себе, сначала называет свое имя, имя отца и деда, а затем сообщает название джилиба, рода, племени и группы племен, к которым он принадлежит.

Во главе племен стоят вожди. Титул вождя, как правило, передается от отца к сыну. Если наследника нет, новым вождем избирается один из ближайших родственников прежнего вождя. Церемония вступления в должность нового вождя проводится в торжественной обстановке, в присутствии старейшин племени, вождей других племен и почетных гостей. Ее кульминацией становится исполнение обряда *анашуб* (caanashub), когда на голову нового вождя медленно выливают разбавленное молоко. Этим дают понять, что он принадлежит всем родам, составляющим племя. В некоторых племенах при вступлении в должность нового вождя его голову посыпают свежими листьями акации. Этот обряд называется *алемосар* (caleemosaar).

В повседневной жизни главная забота кочевников – накормить, напоить и уберечь скот. На стойбище и пастбище трудятся все. Характер труда зависит от пола и принадлежности к возрастной группе. В этом прослеживается определенная схожесть южносомалийских кочевых племен с другими кушитскими народами, например, оромо и рендиле.

Девочки от семи до двенадцати лет, относящиеся к группе *фодлей* (foodley), то есть «чубастые»[29], учатся ткать ковры, плести циновки, собирать и разбирать акаль. Девушки 12-14 лет, относящиеся к группе *син-дэр* (sin dheer), то есть «длинноногие», – это невесты, готовящиеся выйти замуж. Они учатся вести домашнее хозяйство. Девушка, не просватанная к 22-23 годам, считается позором семьи.

Процедура сватовства и женитьбы у сомалийцев происходит в соответствии с обычаями мусульман. Жених сначала должен преподнести семье невесты подарок – *габати* (gabaati) и договориться о свадьбе с отцом невесты, в том числе о подарках родственникам невесты – *сорьё* (sooryo) и о выкупе за неё – *яраде* (yarad). Родители невесты собирают для нее приданное (обычно, это акаль и необходимая домашняя утварь). Кроме того, жених обязуется передать избраннице особый имущественный взнос – *мегер* (meger). Величину взноса определяет сама невеста. Обычно, это скот, который пускают в общее семейное стадо.

Однако в случае раздела имущества при разводе *мегер* возвращается хозяйке, если только она сама не стала инициатором развода. Процедура развода у сомалийцев проста. Чтобы расторгнуть брак, мужу достаточно при свидетелях трижды сказать жене: «Ты свободна!» В случае смерти жены вдовец

вправе вступить в брак с одной из ее незамужних сестер. Если свободных сестер нет, семья возвращает ему часть выкупа. Если же умирает муж, вдова выходит замуж за его брата.

Третья возрастная группа объединяет замужних женщин в возрасте до 30-35 лет. Это матери – *хоёин* (hooyooyin), пользующиеся наибольшим уважением.

Две последние группы составляют женщины в возрасте 35-50 лет – *думар* (dumar), руководящие домашним хозяйством, а также женщины старше 50 лет – *хабро* (habro). Круг обязанностей пожилых женщин достаточно широк – воспитание внуков, изготовление домашней утвари, обрезание девочек[30].

Мужских возрастных групп также пять. Мальчики и подростки 7-15 лет – *уилал* (wiilal) -присматривают за козами и овцами, помогают перегонять скот на новое пастбище. Дети с малых лет приучаются к самостоятельности, в них одновременно воспитываются чувства независимости и уважения к окружающим. После распада сомалийского государства большинство детей кочевников не посещают школу. Несмотря на тяготы современной жизни, сомалийские дети растут весёлыми и жизнерадостными. Юноши 15-22 лет, так называемые «щитоносцы» или *гашанкад* (gaashaanqaad), пасут скот, ведут поиски новых пастбищ и водных источников, а если необходимо, защищают интересы племени с оружием в руках. 22-35 лет – возраст зрелых мужчин, так называемых *гар-мадоу* (gar madow), то есть «чернобородых». Это воины и отцы семейств. Мужчины 35-50 лет составляют группу *джилиб-улус* (jilib culus), что значит «твердое колено». Они формируют основу совета старейшин, решающего важнейшие вопросы жизни общины. Мужчины за 50 входят в группу старейшин *одаял* (odayaal).

Сомалийские кочевники считают себя свободными благородными людьми – *гоб* (gob) в отличие от остальных оседлых народностей и племен, которых они относят к низшим сословиям – *гун* (gun). Среди кочевников издавна почитаются такие мужские качества как сила, ловкость, храбрость и хитрость. Отстаивание интересов семьи или джилиба силой оружия – обычное дело среди кочевников, поэтому вооруженные столкновения между соседними кочевыми общинами происходят довольно часто (см. Таблицу 5). При этом дети, женщины, старики и священнослужители (wadaad) не должны подвергаться нападениям.

В то же время у сомалийских кочевников принято проявлять гостеприимство к странникам, оказавшимся по какой-либо

причине рядом со стойбищем. Кстати, само название народа сомали, по одной из версий, происходит от выражения “soo maal”, что означает «поди, надои молока» (фраза, которую якобы часто слышали пришельцы в домах кочевников). К сожалению, за годы гражданской войны в Сомали традиции гостеприимства в некоторых районах уступили место подозрительному, а порой и враждебному отношению к выходцам из других племен и чужестранцам.

Среди прочих сомалийских традиций широкой известностью и признанием пользуется поэтическое творчество. Поэзия сомалийцев, основанная на аллитерации, отличается жанровым разнообразием. В зависимости от тематики и структуры стихотворения, выделяют такие жанры как *габай, герар, барамбур, джифто* и прочие виды сомалийских стихов. Роль хранителей поэзии, которую в письменных культурах играют рукописи и книги, в Сомали до недавнего времени принадлежала особой категории людей. Благодаря феноменальной памяти они могли с первого раза запомнить, а затем безошибочно воспроизвести стихотворение любой сложности и объема. Среди сомалийских традиций – «поединки» поэтов, выливающиеся в длительный обмен посланиями, которые в конечном итоге образуют *сильсиляд* (silsilad) – «стихотворную цепочку». Особым достоинством считается умение провести через ответное стихотворение аллетерирующий звук, использованный начавшим «дуэль» поэтом.

Другую, достаточно крупную, группу сомалийцев составляют племена земледельцев и скотоводов, ведущих оседлый образ жизни. Эти племена, относящиеся к этногруппе раханвейн, издавна проживают в многочисленных деревнях и поселках в междуречье Джубы и Шабелле. Они общаются между собой на различных диалектах языка май, довольно близкого языкам сомали и оромо.

Типичное жилище деревенских жителей – *мундул* (mundul) – представляет собой глинобитную хижину с круглым основанием и большой конусообразной соломенной крышей. В некоторых деревнях теперь встречаются и прямоугольные глинобитные дома с плоской крышей из профнастила, называемые *ариш* (cariish), а также кирпичные и деревянные дома. Обычно помещение в деревенском доме делится на две половины: ближнюю к входу – мужскую и дальнюю от входа – женскую. Внутри сельского дома можно увидеть минимум необходимой

мебели, больше глиняной, фаянсовой и металлической посуды и такие же циновки, как у кочевников.

В рационе сельских жителей по сравнению с кочевниками больше растительной пищи. Это – кукурузные лепешки *муфо* (muufo), вареная фасоль, сорго, овощи, фрукты, бананы, а также импортируемые рис, макароны, растительное масло. Из напитков наряду с молоком популярны чай и кофе. Пища готовится либо на костре, либо в специальной хижине с печью, выполняющей роль общественной деревенской кухни. Для перемалывания зерна до сих пор применяются примитивные деревянные приспособления – ступка и пестик.

В одежде селян сегодня чаще встречаются свободные укороченные брюки и рубашки. Одежда женщин в земледельческих районах Сомали мало чем отличается от одежды остальных сомалиек, разве что на территориях, контролируемых «Аш-Шабаб», женщины и девушки одеваются более строго: многие носят чадру и никаб (допускается разная расцветка).

Большую часть времени деревенские жители заняты повседневными сельскохозяй-ственными работами: выпасом скота, возделыванием собственных или общественных участков земли, обустройством систем полива плантаций, заготовкой дров и древесного угля, ведением домашнего хозяйства и т.д. У племен дигиль и мирифле также практикуется наемный труд: по договоренности между сельскими старостами бригада, состоящая из молодых работников одной общины, может за определенную плату наняться для работы на плантациях другой общины.

Дети оседлых скотоводов и земледельцев также с малых лет приучаются к сельскому труду. Вместе с тем, они чаще, чем дети кочевников, посещают начальную школу (если таковая существует поблизости), где изучают Коран и обучаются чтению, письму и арифметике.

Культура и быт сомалийцев, проживающих в городах, также характеризуется рядом своих особенностей. Большинство сомалийских городов – небольшие по численности населения, в пределах 100 тыс. человек. Изначально они играли роль торговых центров в своих регионах. В каждом городе имеется рынок живого скота и других сельскохозяйственных товаров. В крупных городах также существуют рынки продовольственных и промышленных товаров. Например, рынок «Бакара» в Могадишо занимает территорию нескольких кварталов в двух городских

районах. Помимо торговли часть городского населения занята в сферах обслуживания, транспорта и мелкой промышленности.

В приморских городах и поселках издавна существуют артели рыбаков, хотя большинством сомалийцев рыба и морепродукты употребляются в пищу редко и неохотно. В период существования СДР в столице и других городах страны при помощи советских специалистов было построено немало предприятий пищевой и перерабатывающей промышленности, которые давали работу тысячам сомалийцев. К сожалению, большинство этих предприятий в годы гражданской войны были разрушены и разграблены.

В десятку самых крупных городов Сомали входят Могадишо (1,5-2,3 млн. чел.), Харгейса (0,8-1 млн. чел.), Босасо (400-450 тыс. чел.), Галькайо (350-380 тыс. чел.), Буръо (250-300 тыс. чел.), Бербера (230-240 тыс. чел.), Мерка (220-230 тыс. чел.), Джамамэ (190-210 тыс. чел.), Кисмайо (180-200 тыс. чел.) и Байдабо (160-180 тыс. чел.)[32].

Застройка в городах – довольно плотная. Большая часть жилых строений представляют собой одноэтажные каменные здания прямоугольной формы, с двух- или четырехскатной металлической крышей. Многие дома обнесены каменными заборами. Архитектура городов на побережье Бенадир напоминает староарабскую. Большая часть зданий – это одно- двухэтажные каменные дома с плоскими крышами, выбеленными стенами и зарешеченными окнами. Бытовые условия жизни остаются архаичными. В большинстве домашних хозяйств пища готовится на огне. Водопровод, канализация и электросеть в небольших городах либо вовсе отсутствуют, либо находятся в плачевном состоянии. Для выработки электроэнергии применяются старые дизельные генераторы, работающие на импортируемом топливе, поэтому электроэнергии в Сомали вырабатывается крайне мало и она очень дорогая (около 1 доллара США за 1 кВт/ч). Существующие возможности использовать энергию солнца и ветра практически не реализуются.

В крупных городах встречаются и многоэтажные здания. Обычно это новые государственные учреждения, гостиницы или деловые центры. С 2011 г. в Могадишо идет восстановление центральных районов города, разрушенных за годы гражданской войны: ремонтируются общественные здания, дороги на центральных улицах, где появляется городское освещение и светофоры, восстанавливается адресная система (наиболее

активное участие в этих работах принимают турецкие строительные компании). За последние несколько лет в Могадишо появились десятки небольших современных отелей, частных клиник, ресторанов, кафе, владельцами которых часто являются репатрианты, возвращающиеся на родину из западных государств. Они начинают прививать соотечественникам новые вкусы, привычки и обычаи. В ресторанах и кафе, например, предлагается не только национальная, но и итальянская, американская или китайская кухня. Кафе и чайные посещаются в основном мужчинами, которые любят обсуждать там последние городские события и вопросы политики.

Употребление алкоголя в Сомали запрещено законом, зато широко распространен обычай жевать листья ката, обладающие легким наркотическим воздействием и притупляющие чувство голода. Ежедневно из Кении и Эфиопии в Сомали доставляются десятки тонн ката на сумму до 4 млн. долларов США (!), при том, что ¾ сомалийцев живут всего на два доллара в день[33].

Женщины в городах занимаются в основном домашним хозяйством, а также розничной торговлей. Часть городских детей посещают муниципальные и частные школы (например, в Могадишо открыто около 100 школ), однако большинство детей не имеют такой возможности. Начатая в сентябре 2013 г. правительством Сомали государственная программа начального образования «Идите в школы!» (Aada Dugsiyada)[34] спустя полгода потерпела провал из-за недостатка финансирования. В каждом крупном городе имеется один или несколько небольших частных университетов, однако их выпускникам трудно найти работу на родине (уровень безработицы среди молодежи в Сомали достигает 70%). Поэтому многие молодые сомалийцы мечтают эмигрировать в Западную Европу или Северную Америку, чтобы там устроиться на работу и завести семью.

Этнический состав населения крупных городов, как правило, смешанный. Такие города как Могадищо, Харгейса, Галькайо, Кисмайо, Мерка являются местами активного экономического взаимодействия и культурного взаимовлияния различных сомалийских этнических групп. Однако и там наблюдается условное деление городских территорий на районы, преимущественно населенные теми или иными племенами. При этом этнические меньшинства проживают, как правило, в определенных кварталах и держатся достаточно обособленно. Например,

в Могадишо северную и центральную часть города издавна населяет племя абгаль/мудулод/хавие; в районах Дайниле, Уардигдей и Ходан с 1991 г. доминирует племя хабар-гидир/хавие; в районе Хаулвадаг, где находится большая часть центрального рынка «Бакара», преобладает племя мурусадэ/каранле/хавие; в районе Хелиуа встречаются общины дудубле/хавие; в районе Уабери и старой части города (Хамар-Джаджаб, Хамарвейнэ, Бондэрэ и Шингани) – племена джарэрвейнэ и бенадири. Большинство общин дарод, проживавших в столице до 1991 г., после свержения Сиада Барре были вынуждены покинуть Могадишо из-за репрессий со стороны пришедших к власти племен хавие. В то же время в столице и ее окрестностях появились десятки лагерей беженцев, большинство которых составляют вынужденные переселенцы из юго-западных провинций (раханвейн, джарэрвейнэ и др.). К началу 2014 г. число беженцев в Могадишо и окрестностях превышало 1 млн. человек.

Каждая община в городе поддерживает своих соплеменников и сохраняет деловые и культурные связи с родственниками, проживающими как в провинции внутри страны, так и эмигрировавшими из неё. Следует признать, что экономика многих сомалийцев, особенно городских жителей, существенно зависит от денежных переводов, получаемых ими от своих родственников из-за границы. Ежегодно суммы таких денежных переводов достигают 1,5-1,6 млрд. долларов США, что в несколько раз превышает суммарный годовой бюджет всех частей Сомали и объемы выделяемой сомалийцам международной помощи.

Вместе с тем, в городских условиях границы и различия между сомалийскими этническими группами постепенно стираются. Там чаще отмечаются смешанные межэтнические браки. В крупных городах появляются межклановые общественные организации, которые в ближайшем будущем могут стать основой для образования политических партий. Кроме того, городские жители в большей степени подвержены влиянию западной цивилизации, несущей им не только технический прогресс, но и определенные, причем не всегда благоприятные, изменения в традиционном образе жизни, нормах морали и культуре.

Конечно, наиболее заметное негативное влияние на традиции и обычаи городских общин в Сомали оказала гражданская война. За годы войны в городах еще больше обострились многочисленные социальные проблемы. Могадишо и другие города на юге страны превратились из центров зарождающейся

национальной промышленности, торговли, образования и культуры в главные арены вооруженной борьбы за власть между различными политическими, этническими и религиозными группировками, стали очагами терроризма, произвола и коррупции. Там практически прекратили действовать нормы традиционного права, отмечается самый высокий уровень преступности, а насилие и вымогательство стали повседневным делом для многих молодых сомалийцев, в том числе одетых в форму национальной армии.

Тем не менее, население в крупных городах продолжает расти. Отчасти это объясняется снижением продуктивности сельского хозяйства из-за участившихся засух и наводнений, отсутствием общественной безопасности на юге Сомали, стремлением сельского населения получить доступ к элементарной социальной инфраструктуре, отсутствием налаженной сети доставки и распределения международной гуманитарной помощи, прежде всего продовольствия. Кроме того, многие беженцы из сельских районов, по-видимому, уже привыкли годами получать международную гуманитарную помощь и теперь отказываются возвращаться к прежнему образу жизни.

Таким образом, наблюдаемая урбанизация населения в Сомали создает предпосылки к коренным изменениям в устройстве современного сомалийского общества, обусловливая постепенный переход от традиционной системы родоплеменных отношений к системе социальных групп, классов и политических партий.

5. Влияние трайбализма на становление современной политической системы в Сомали

В современном сомалийском обществе, как, впрочем, и во многих других африканских социумах, по-прежнему сохраняются черты трайбализма, под которым подразумевается культурно-бытовая и общественно-политическая племенная обособленность. Практика трайбализма заключается в предоставлении привилегий выходцам из одной этногруппы или племени в ущерб другим этногруппам или племенам. Трайбализм в Сомали препятствует достижению национального единства, является источником социального неравенства, коррупции и межплеменных конфликтов.

Между сомалийскими группами родственных племен, а также между наиболее крупными племенами, издавна идет борьба за власть в стране (или ее отдельных регионах) и за распределение общенациональных ресурсов в свою пользу. В колониальный период трайбализм негласно поощрялся и умело использовался западноевропейскими державами, действовавшими по принципу «разделяй и властвуй». Но и с обретением политической независимости в 1960 г. сомалийцам не удалось избавиться от пагубного влияния трайбализма, который к тому времени глубоко укоренился в общественном сознании. Десятки политических партий, возникших в Сомали в 1960-х годах, были основаны на клановых принципах и в своей деятельности ставили узкие интересы определенных племен выше общенациональных интересов, что стало основной причиной военного переворота в октябре 1969 года.

Однако с приходом к власти в стране Верховного революционного совета во главе с Сиадом Барре, а затем Сомалийской революционной социалистической партии (СРСП), объявившей одной из своих задач искоренение трайбализма в обществе, положение дел по сути не изменилось. Ключевые посты в новых органах государственного управления, партийных и силовых структурах постепенно заняли племена марехан, огаден и дулбахантэ (все из дарод). Другие же племена получили второстепенные посты и фактически были отстранены от реальной власти.

После падения режима Сиада Баррэ в январе 1991 г. к власти в Сомали пришли племена хабар-гидир и абгаль (из группы хираб/хавие), между которыми сразу же началась борьба за главенство в столице, переросшая в затяжной и кровопролитный вооруженный конфликт. Это подтолкнуло население северо-западных провинций Сомали (исак и другие племена дир) к отделению и провозглашению независимой Республики Сомалиленд. Позднее, в 1998 году, о создании своей автономии Пунтленд в составе Сомали объявили племена группы харти (дарод), населяющие северо-восточные провинции. За последние 20 лет на территории Сомали появились еще с десяток мелких анклавов, образованных отдельными кланами, однако большинство из них существовали недолго.

В 2000 г. на проходившей в Джибути конференции по национальному примирению сомалийскими политиками, вождями и старейшинами племен была достигнута договоренность о пропорциональном представительстве всех этногрупп и племен в общенациональных органах государственной власти. Согласно этой договоренности, часто называемой «системой 4,5», четырем основным этногруппам – хавие, дарод, дир (вместе с исак) и раханвейн – выделялись равные квоты в парламенте и правительстве, а все остальные, сравнительно малочисленные, племена получали половину такой квоты. Кроме того, было принято следующее условие: если на должность президента страны избирается представитель племен хавие, то на пост премьер-министра он назначает представителя племен дарод, и наоборот, а пост председателя парламента остается за выходцем из раханвейн. Эта договоренность была подтверждена в 2004 г. на конференции в Эмбагати (Кения), где была принята Хартия переходного периода (некий прототип конституции), предусматривающая восстановление сомалийского государства на принципах демократии и федерализма. На основе этих и последующих договоренностей между основными сомалийскими кланами летом 2012 г. вождями и старейшинами племен было сформировано Национальное учредительное собрание, которое 1 августа приняло временную конституцию страны, провозгласившую Сомали федеративной республикой. В то же время вождями и старейшинами был сформирован новый парламент страны, в котором этногруппы дарод, хавие, дир и раханвейн получили по 61 месту, а так называемая «пятая группа племен» – 31 место.

Однако «система 4,5» фактически прекратила действовать уже после сентября того же года, когда президентом страны был избран Хасан Шейх Махмуд, общественный деятель из племени абгаль/мудулод/хавие, поддерживающий реформаторское течение в исламе, которое в Сомали представлено группировкой «Дам-уль-Джадид»[35]. Под предлогом обеспечения равноправия для всех сомалийских племен новый президент самовольно отменил действие этой системы и объявил выделение впредь равных квот в органах государственной власти для всех пяти основных групп племен. В действительности, это решение было направлено не на защиту прав этнических меньшинств, а на усиление позиций группировки «Дам-уль-Джадид» и доминирующего положения хавие в политической жизни Сомали, так как им воспользовались в первую очередь такие племена хавие как шехаль и аджуран, получившие дополнительные места в федеральном правительстве и других госструктурах по квоте «пятой группы» (см. Таблицу 4). После очередной смены правительства Сомали, инициированной президентом осенью 2013 г., примерно треть постов в новом кабинете министров получили члены «Дам-уль-Джадид».

Вместе с тем, новый президент, публично заявляя о поддержке идеи федерализма, на деле взял курс на повсеместное укрепление центральной власти и продвижение интересов племен хавие во всех центральных и южных провинциях страны. В первую очередь он заменил всех глав провинций и руководителей силовых структур на верных ему людей. В создаваемой заново национальной армии и полиции он продолжил практику их комплектования за счет племен хавие (прежде всего абгаль и хабар-гидир), причем части и подразделения СНА стали все чаще использоваться в межплеменных конфликтах для силового захвата земель, традиционно принадлежащих другим сомалийским племенам (см. Таблицу 5).

Наряду с этим, Хасан Шейх Махмуд и его администрация сразу же стали всячески тормозить процесс образования новых федеральных округов. Ими затягивается реализация соответствующих положений конституции и утверждение необходимых законов. Ссылаясь на отсутствие необходимой законодательной базы, президент и правительство отказываются официально признавать в качестве субъектов федерации новые федеральные округа, образуемые по инициативе снизу в центральных и южных регионах страны. В то же время цен-

тральные власти фактически сверули сотрудничество и с ранее образованными региональными администрациями Пунтленда, Гальмудуга и «Ахлю Сунна уаль-Джамаа», игнорируя прежние соглашения. Кроме того, в контролируемых президентской администрацией СМИ развернута кампания по дискредитации идеи федерализма как неприемлемой модели для будущего государственного устройства Сомали, настойчиво выдвигаются предложения изменить конституцию страны в пользу унитарного государства.

Такая политика президента Хасана ведет к усилению взаимного недоверия между сомалийскими этническими кланами, побуждая их форсировать создание своих автономных территорий, таких как Джубаленд, Юго-Западный регион, Центральный регион и других. При этом каждый клан стремится включить в состав своей автономии как можно более обширную территорию, что неизбежно вызывает конфликт интересов и угрожает новой вспышкой межплеменных столкновений. Наряду с этим, трайбалистская по сути политика центральных властей вынуждает некоторые племена, притесняемые правящим кланом, искать защиту у исламистов.

В северных частях Сомали – Сомалиленде и Пунтленде – признаки трайбализма в обществе проявляются не столь очевидно, что объясняется, в первую очередь, относительной этнической однородностью населения этих регионов, а также большей степенью развитости их правовой системы, в которой социально-политическая роль вождей и старейшин племен закреплена законом.

В Сомалиленде, например, участие традиционных общественных лидеров в государственном управлении определено конституцией, согласно которой Совет старейшин является верхней палатой парламента. В его функции входит разработка и принятие законов в сферах религии, общественного устройства, социально-экономического развития и национальной безопасности, выработка рекомендаций и критических замечаний по деятельности правительства в этих сферах, заслушивание министров о работе правительства, рассмотрение и утверждение законов, принятых нижней палатой парламента (Советом представителей). Президент Сомалиленда регулярно проводит встречи с вождями племен для обсуждения наиболее сложных проблем внутренней политики. Старейшины обязательно включаются в состав правительственных делегаций

по урегулированию конфликтов, возникающих время от времени между общинами исак и других племен, и принимают активное участие в мирном урегулировании споров на основе традиционного права и норм шариата.

Хотя конституцией Сомалиленда запрещено создание политических организаций на принципах трайбализма или землячества, и действующие там партии формально представляют все этнические и социальные группы, однако неофициально как правящая партия, так и оппозиционные партии всё же ориентируются в своей деятельности на интересы определенных племен и кланов. Как показали результаты выборов в местные органы власти Сомалиленда в 2012 г., правящая партия «Кульмие» (Kulmiye) поддерживается преимущественно племенами хабар-аваль и хабар-джеэло из группы исак, а ее основные политические соперники – партии «Уаддани» (Waddani) и «Уид» (UCID) – наибольшее число сторонников имеют в районах, населенных племенами гархаджис (тоже исак). Впрочем, это не означает, что президентом Сомалиленда избирается непременно представитель исак. Например, Дахир Раяле Кахин, занимавший президентский пост с 2002 по 2010 гг. и представлявший партию UDUB, был выходцем из племени гадабурси.

И все же абсолютное большинство ключевых постов в органах власти Сомалиленда остается за исак (см. Таблицу 4), и соответственно, в интересах этих племен выделяется львиная доля всех государственных ресурсов. Западные и восточные окраины Сомалиленда, населенные племенами исса, дулбахантэ и уарсангели, остаются самыми отсталыми в социально-экономическом отношении провинциями. Что же касается этнических меньшинств, представленных в Сомалиленде племенами габойе, оромо, гургурэ и акишо, то они по-прежнему подвергаются негласной дискриминации, проявляющейся при устройстве на работу, обращении в суд и другие государственные органы, а также на бытовом уровне.

В Пунтленде процесс преобразования общественно-политического устройства по примеру Сомалиленда находится на начальной стадии. Попытка создания в 2012-13 гг. многопартийной системы и проведения всеобщих выборов потерпела неудачу. Большинство вождей и старейшин племен харти, а также оппозиционные политики, по ряду причин воспротивились проведению выборов на основе многопартийной системы[36]. Поэтому выборы в парламент осенью того же года про-

ходили по прежней «родоплеменной» системе: новые депутаты парламента отбирались вождями и старейшинами в соответствии с установленной квотой, пропорционально численности населяющих Пунтленд племен.

В январе 2014 г. новым президентом Пунтленда депутаты парламента избрали бывшего премьер-министра Сомали Абдивэли Махамеда Али «Гаса», выходца из крупного рода умармахмуд, входящего в племя маджертен/харти/дарод. Представители двух других, меньших по численности, племен харти – дулбахантэ и уарсангели – получили, соответственно, должности вице-президента и председателя парламента Пунтленда.

Новый президент Пунтленда обещал народу проводить справедливую социально-экономическую политику в интересах всего населения автономии, включая этнические меньшинства, и повсеместно бороться с проявлениями трайбализма и сепаратизма. В качестве подтверждения своих намерений он распределил посты в новом правительстве пропорционально численности основных племен Пунтленда. Более того, он даже назначил на должность министра внутренних дел одного из политических лидеров непризнанной автономии Хатумо, а также выделил по одному министерскому посту племенам огаден, марехан и суррэ, ранее вовсе не представленным в правительстве автономии. Однако вскоре, когда ажиотаж вокруг формирования нового кабинета министров утих, президент «Гас», как и его предшественники, приступил к обычной практике «тихой замены» руководителей среднего звена своими сородичами и знакомыми. Поэтому вожди и старейшины племен внимательно отслеживают кадровую политику президента и, в случае необходимости, могут в определенной степени воздействовать на него через избранных ими депутатов парламента.

Общественная роль вождей и старейшин племен Пунтленда, как и в Сомалиленде, закреплена законом. Согласно конституции Пунтленда, они непосредственно участвуют в урегулировании межплеменных споров и конфликтов. Выносимые вождями вердикты признаются государственными органами власти, которые обязуются содействовать практическому выполнению принятых решений. При этом традиционное право действует только в тех случаях, когда оно не противоречит нормам шариата, конституции и другим законам автономии.

Поэтому при урегулировании межплеменных конфликтов старейшины действуют обычно совместно с улемами.

Конечно, роль вождей и старейшин племен в социально-политической жизни Пунтленда не стоит переоценивать. Экономическая разруха в Сомали, усилившаяся за годы гражданской войны, заметно подорвала традиционные устои общества и в этой части Сомали. Влияние старейшин и традиционного мусульманского духовенства в обществе, особенно в молодежной среде, уже не столь велико, и их миротворческие усилия и попытки воспрепятствовать распространению бандитизма и пиратства порой просто игнорируются.

Однако в целом примеры использования института старейшин и традиционного права в системе государственного устройства в Сомалиленде и Пунтленде свидетельствуют об их действенности и необходимости на современном, переходном, этапе развития сомалийского общества. Полного отказа сомалийцев от родоплеменной системы общественного устройства в ближайшей перспективе вряд ли можно ожидать. Поэтому черты трайбализма, так или иначе, будут проявляться там еще многие годы, даже если новые власти Сомали смогут реализовать объявленные ими планы по созданию в стране демократических институтов, внедрению многопартийной политической системы и проведению в 2016 г. первых общенациональных выборов.

* * *

Примечания и ссылки:

1. Перепись населения в Сомали не проводилась с 1975 г. Оценки численности населения, приводимые правительством Сомали и региональными администрациями, как правило, в 1,5-2 раза превышают расчетные данные ООН.

2. Некоторые сомалийские и западные этнографы насчитывают четыре подгруппы *самале*, выделяя в отдельную подгруппу племена *исак*, которых большинство сомалийских специалистов относят к подгруппе *дир*.

3. *Дабшидка* – древняя традиция празднования Нового года по сомалийскому солнечному календарю (примерно 20 июля). Этот праздник раньше отмечался в течение 2-3 дней с разведением больших костров, чтением стихов, танцами и религиозными песнопениями. В районе гор. Афгойе (пров. Нижняя Шабелле) новогодний праздник также сопровождался ритуальными палочными боями (*истунка*) между двумя командами молодых сомалийцев. На побережье к северу от Могадишо в эти дни было принято устраивать массовые морские купания (*бадгалка*) и жарить баранину. Распространение в стране исламского фундаментализма вынудило многих сомалийцев отказаться от этих традиций.

4. См. E. Cerulli, “Somalia: Scrutti vari editti ed inediti, vol. 1” (1957); I. M. Lewis, “The Somali Conquest of the Horn of Africa” (1960), “Peoples of the Horn of Africa” (1955).

5. См. H. Lewis, “Origins of Galla and Somali” (1966); H. C. Flemming, “Baiso and Rendille: Somali outliers” (1964); E. R. Turton, “Bantu, Galla and Somali Migrations in the Horn of Africa: a Reassessment of the Jubba/Tana Area” (1975); L. Cassanelli, “The Shaping of Somali Society” (1982); Bernd Heine “A Linguistic Geography of Africa” (2008).

6. См. Mohamed Nuuh Ali, “History in the Horn of Africa, 1000 B.C. – 1500 A.D.: Aspect of Social and Economic Change Between the Rift Valley and the Indian Ocean” (1985); Cristopher Ehret, “The eastern Horn of Africa, 1000 B.C. to 1400 A.D.: The Historical Roots” (1995).

7. См. Abdalla Omar Mansur, “The nature of the Somali Clan System”; Abdi M. Kusow, “The Somali Origin: Myth or reality”;

Mohamed Haji Mukhtar, “Islam in Somali History: Facts and Fiction” (1995); Ali Abdirahman Hersi, “The Arab Factor in Somali History” (1977).

8. См. J. Sanches, “High frequencies of Y chromosome lineages characterized by E3b1, DYS19-11, DYS392-12 in Somali males” (2005).

9. Некоторые сомалийские историки называют его Ахмед «Хил», другие – Хил Абронэ (Hiil Abroone), третьи – Рам Наг (Ram Nag). Предполагают, что он был одним из первых мусульман, поселившихся в VII в. в портовом городке Зейла, находящемся на северо-западе современного Сомалиленда. По сведениям арабских историков, «Хил» был похоронен в сомалийском поселке Юркуд (пров. Гедо).

10. В преданиях некоторых сомалийских племен помимо Самале и Сааб упоминается еще один сын «Хила», именуемый *Борана*, ставший якобы родоначальником народа оромо. Существуют также предположения, что «Хил» был не отцом, а лишь общим предком Самале и Сааба.

11. Четкого критерия разграничения между понятиями «племя», «соплеменность» и «род» у сомалийцев не существует. По мнению профессора И. М. Льюиса, группы сомалийских родственных племен (этногруппы) могут насчитывать до 30 поколений, а племена – 20 поколений и более.

12. Полные имена сомалийцев состоят из собственного имени человека, имени отца и имени деда. Некоторые более или менее известные сомалийцы получают прозвище, которое употребляется вместе с собственным именем и может стать неким подобием фамилии, наследуемой потомками. Например: Али Нур Абди (Али «Дэрэ»), где Али – собственное имя человека, Нур – имя отца, Абди – имя деда и «Дэрэ» (то есть «долговязый») – прозвище. Имя женщин после выхода замуж не изменяется.

13. Это поверье основано на том, что на языке сомали название этого города означает «завоеван Диром» (Diraa dhabay), то есть на том месте, где Дир вонзил в землю своё копьё, был создан город Дире-Дауа.

14. Республика Сомалиленд была провозглашена в мае 1991 г. в гор. Буръо по инициативе политиков и вождей исак и других племен дир, входивших в руководство Сомалийского национального движения (СНД), которое сыграло важную роль в свержении диктаторского режима Сиада Баррэ. С тех

пор Сомалиленд де-факто существует как отдельное, независимое от Сомали, государство, однако официального международного признания своей независимости до сих пор не добился.

15. Некоторые филологи полагают, что слово *habar*, которое часто встречается в названиях сомалийских племен, заимствовано из древнееврейского языка и означает не только «пожилая женщина, мать», но и «семейство». Поэтому в названиях племен оно считается равнозначным более широко употребляемому слову *reer*.

16. «Кульмие» (Kulmiye) – правящая партия в Сомалиленде, победившая на президентских выборах в июне 2010 г. Образована в мае 2002 г. В 2012 г. на выборах в местные органы власти также была первой, после чего ее ряды пополнили политики из других политических организаций Сомалиленда. Фракция «Кульмие» имеет незначительное большинство в парламенте. Эта партия поддерживается преимущественно племенами хабар-аваль и хабар-джеэло (исак).

17. «Уаддани» (Waddani) – одна из оппозиционных партий Сомалиленда, образована в октябре 2011 г. на базе фракции партии «Уид». Перед выборами в местные органы власти в 2012 г. ее ряды пополнили видные политики из бывшей правящей партии «Удуб». На выборах 2012 г. «Уаддани» заняла 2-е место и получила статус партии. В январе 2013 г. в ее ряды вошли члены еще одной оппозиционной организации – «Умадда» (Umadda). Ныне партия «Уаддани» является основным политическим соперником правящей партии в борьбе за власть в Сомалиленде. Она опирается преимущественно на поддержку племени хабар-йонис и других племен исак.

18. «Уид» (UCID) – оппозиционная социал-демократическая партия. В июле 2011 года из-за споров в руководстве раскололась на две фракции, одна из которых позднее создала политическую организацию «Уаддани». Тем не менее, заняла 3-е место на выборах в местные органы власти в 2012 г. Опирается в основном на поддержку идагалле, хабар-йонис и других племен исак.

19. Политическая организация «Удуб» (UDUB) образована в июле 2001 г. До июля 2010 г. была правящей партией в Сомалиленде, опиравшейся на поддержку преимущественно племен хабар-аваль и гадабурси. С начала 2012 г. переживает организационный кризис, в связи с чем часть членов ЦК перешли

в партии «Кульмие» и «Уаддани». В выборах 2012 г. не участвовала и утратила статус партии.

20. «Рас-Камбони» – исламистская военно-политическая группировка, входившая в состав Союза исламских судов и организации «Хизб уль-Ислам». В 2009 г. она раскололась на две фракции: одна во главе с Хасаном «Турки» присоединилась к «Аш-Шабаб», другая во главе с Ахмедом «Мадобэ» поддержала новое ВФП Сомали и включилась в борьбу против «Аш-Шабаб» на юге Сомали. В сентябре 2012 г. группировка «Рас-Камбони» во главе с Ахмедом «Мадобэ» совместно с кенийскими войсками выбила боевиков «Аш-Шабаб» из Кисмайо и возглавила процесс создания на юге Сомали нового федерального округа Джубаленд. Вооруженные формирования «Рас-Камбони» формируются в основном из молодежи племени огаден и других племен абсамэ.

21. См. Mohamed Xaji Mukhtar “Historical Dictionary of Somalia” (2003).

22. Побережьем Бенадир в Сомали называют территорию на берегу Индийского океана, протянувшуюся от поселка Уаршейх, расположенного северо-восточнее Могадишо, до поселка Рас-Камбони, находящегося на границе с Кенией. В древности эта территория являлась северной частью длинного побережья Суахили, протянувшегося ещё дальше к югу до Мозамбика.

23. Выходцы из джарэрвейнэ отличаются типичной внешностью негроидной расы: жесткими курчавыми волосами (*jareer* на языке сомали), более темной кожей, плотностью телосложения, небольшим ростом, широкими носами и толстыми губами, тогда как для большинства представителей самале характерны «эфиопские» черты лица, высокий рост и стройное телосложение.

24. Названия городов Могадишо, Мерка и Кисмайо происходят из языка суахили, который до XIII в. был основным языком на побережье Бенадир.

25. См. Mohamed M. Kassim “Aspects of the Banadir Cultural History” (1995).

26. См. Anita Adam “Benadiri People of Somalia” (2011).

27. Данная конференция политиков, вождей и старейшин сомалийских племен, состоявшаяся в 2000 г. в городке Арта (Джибути), среди прочего определила квоты для основных этнических групп Сомали при формировании парламента и дру-

гих органов государственной власти: четырем основным группам племен – хавие, дарод, дир (вместе с исак) и раханвейн – были выделены равные квоты, а все остальные племена «пятой группы» получили половину такой квоты. Такая система распределения мест в государственных органах власти Сомали получила неофициальное название «система 4,5».

28. Слово *рэр* (reer) часто встречается в составных названиях сомалийских родов и племен. В этом случае оно указывает либо на родоначальника данного племени (рода), либо на основное место его проживания, например, рэр-хасан или рэр-бай.

29. Девочкам в этом возрасте традиционно выбривают макушку, оставляя чуб.

30. Издавна практикуемый сомалийцами обряд обрезания девочек включает процедуру частичного удаления клитора. Новые власти Сомали считают этот обряд вредным пережитком прошлого и добиваются его исключения из народных традиций. В то же время принятая у мусульман практика обрезания мальчиков сохраняется во всех сомалийских этногруппах повсеместно.

31. По версии выходцев из раханвейн, слово «сомали» произошло от словосочетания «sac maal», что на языке май означает «подои корову». В основу еще одной версии этимологии этого слова положено имя мифического прапредка сомалийцев – Самале.

32. Приведена приблизительная численность населения по оценкам ООН и сомалийских властей (последняя обычно отличается в большую сторону).

33. Данные Программы развития ООН и торгово-промышленной палаты Сомали за 2013 г.

34. Образовательный проект «Идите в школы» предусматривает открытие в Сомали нескольких тысяч школ и предоставление бесплатного начального образования 1 млн. детей в течение 2013-16 гг. Проект финансируется UNICEF.

35. «Дам-уль-Джадид» (в переводе с арабского языка – «Свежая кровь») – относительно умеренная исламистская группировка, отколовшаяся от организации «Аль-Ислах» (ячейки «Братьев-мусульман» в Сомали) в 2006 г. и входившая в Союз исламских судов. В руководство «Дам-уль-Джадид» входит немало представителей сомалийской интеллигенции и деловых кругов. Группировка предпочитает действовать скрытно, опираясь на поддержку старейшин абгаль, шехаль и

некоторых других племен хавие. Сторонниками группировки являются многие студенты университетов Могадишо. «Дамуль-Джадид» неофициально получает финансовую помощь из Катара и Кувейта.

36. Летом 2013 г. политические организации Пунтленда, оппозиционные президенту Абдирахману «Фароле», отказались участвовать в выборах по причине отсутствия в автономии правовых условий, необходимых для их проведения, и следовательно, в связи с большой вероятностью массовых нарушений в ходе голосования.

Библиография:

Abdalla Omar Mansur, “The nature of the Somali Clan System” (1995).

Abdi M. Kusow, “The Somali Origin: Myth or reality” (1995).

Ali Abdirahman Hersi, “The Arab Factor in Somali History” (1977).

Ali Jimale Axmed “The Invention of Somalia” (1995).

Cristopher Ehret, “The eastern Horn of Africa, 1000 B.C. to 1400 A.D.: The Historical Roots” (1995).

Dastuurka Ku-Meel-Gaarka ee JFS (2012), Dastuurka Puntland (2012), Dastuurka Qaranka Somaliland (2001).

E. R. Turton, “Bantu, Galla and Somali Migrations in the Horn of Africa: a Reassessment of the Jubba/Tana Area” (1975).

Helen Chapin Metz, “Somalia: A Country Study” (1992).

H. Lewis, “Origins of Galla and Somali” (1966).

I. M. Lewis, “Peoples of the Horn of Africa” (1955), “The Somali Conquest of the Horn of Africa” (1960), “Origins of Galla and Somali” (1966), “Blood and Bone: Call of Kinship in Somali Society” (1994), “A Pastoral Democracy: a study of pastoralism and politics among the Northern Somali of the Horn of Africa.” (1999).

International Crisis Group, “Somalia’s Islamists” (2005), “Somalia’s Divided Islamists” (2010).

J. Gundel, “Clans in Somalia” (2009).

Lee Cassanelli, “The Shaping of Somali Society” (1982).

LIFOS, “Government and Clan system in Somalia. Report from Fact Finding Mission to Nairobi, Kenya, and Mogadishu, Hargeisa and Boosaaso in Somalia in June 2012”.

M. Gonnelli, “Somalia: Clans and State Politics” (2013).

Mohamed Nuuh Ali, “History in the Horn of Africa, 1000 B.C. – 1500 A.D.: Aspect of Social and Economic Change Between the Rift Valley and the Indian Ocean” (1985).

Mohamed Haji Mukhtar, “Islam in Somali History: Facts and Fiction” (1995), “Historical Dictionary of Somalia” (2003).

Mohamed Diriye Abdullahi, “Culture and Customs of Somalia” (2001).

Mohamed Osman Omar, “Somalia: Past and Present” (2006).

V. Luling, “The Other Somali – Minority Groups in Traditional Somali Society” (1994).

Г. Л. Капчиц, «Сомалийские народные сказки», М. (1997).

Интернет-ресурсы:

so.wikipedia.org
en.academic.ru
abtirsi.com
refworld.org
ecoi.net
forumjar.com
beeshadireed. blogspot.ru
isaaq.webs.com
shafisaid.wordpress.com
waajid.wordpress.com
sonna.net
somaliareport.com

ПРИЛОЖЕНИЕ

СОВРЕМЕННОЕ АДМИНИСТРАТИВНОЕ ДЕЛЕНИЕ ТЕРРИТОРИИ СОМАЛИ

Сомали как единое государство – Сомалийская Демократическая Республика (СДР) – перестало существовать с падением режима Сиада Барре в 1991 году. В течение последующих лет на территории бывшей СДР создавались отдельные квази-государства и автономии, между которыми шла и продолжается до сих пор борьба за власть. В августе 2012 г. с принятием новой временной конституции и формированием нового парламента страны была провозглашена Федеративная Республика Сомали (ФРС), в границы которой включена вся территория бывшей СДР. Однако в действительности состав ФРС ещё не определен. Ориентировочно, в будущем в новую федерацию войдут 5-6 федеральных округов: столичный ФО (Бенадир), Северо-Восточный ФО (Пунтленд), Центральный ФО (часть пров. Мудуг, Гальгудуд, Хиран, Сред. Шабелле), Юго-Западный ФО (пров. Бай, Бакол, Ниж. Шабелле), Южный ФО (пров. Ниж. и Сред. Джуба, Гедо) и, возможно в отдаленной перспективе, Северо-Западный ФО (Сомалиленд, власти которого добиваются его признания в качестве независимого государства).

Хотя ФРС и получила международное признание, ее дальнейшая судьба остается неясной. В настоящее время на территории Сомали фактически существуют следующие относительно независимые и конфликтующие между собой государственные образования с неопределенным до конца статусом:

– Федеративная Республика Сомали – провинции и районы, контролируемые Федеральным правительством (ФП), администрациями автономий Пунтленд, Гальмудуг, Джуба (Джубаленд), Химан и Хеб и военно-политической организацией сомалийских суфиев «Ахлю-Сунна уаль-Джамаа» (АСУ);

– Республика Сомалиленд (непризнанное государство, образованное в 1991 г. на северо-западе бывшей СДР);

– исламские вилаяты Сомали* (анклавы в центре и на юге Сомали, контролируемые радикальной салафитской группировкой «Аш-Шабаб»).

В каждом из вышеперечисленных квази-государств установлено собственное административно-территориальное деление, отражающее, как правило, исторически сложившееся расселение определенных сомалийских племен на тех или иных территориях, а также политические интересы новых властей. Границы между этими квази-государствами довольно условны и изменчивы.

Ниже приводится неофициальное государственное и административно-территориальное деление Сомали, фактически сложившееся к 1 апреля 2014 года.

Современное административное деление территории Сомали

Регионы (автономии)	Провинции	Админ. центры	Примечания
1. Федеративная Республика Сомали (Jamhuuriyadda Federaalka ee Soomaaliya)			
Территории, подконтрольные Федеральному правительству (ФП)	Бенадир, Ср. Шабелле (юж. часть) Н. Шабелле (сев. часть) Хиран (сев. часть), Бай (центр. часть), Гальгудуд (зап. р-ны) Гедо (сев. р-ны)	Могадишо (столица) Джоухар Мерка Беледуэйнэ Байдабо Дуса-Мареб Гарбахарей	ФП претендует на контроль над всей территорией бывшей СДР.
Федеральный округ Пунтленд (Dawlad Goboleedka Puntland)	Бари Каркар Нугал Мудуг (сев. р-ны) Сол (вост. р-ны) Айн (Сауп) Санаг (вост. р-ны) Хайлан (Haylaan) Гвардафуй	Босасо Кардо Гароуэ (столица) Галькайо (сев. часть) Лас-Анод Буходле Бадан Дахар Алула	Фактически – автономия. Правительство Пунтленда считает Сол и Санаг временно оккупированными Сомалилендом. В этническом составе населения преобладают племена харти (дарод).

…продолжение таблицы

Регионы (автономии)	Провинции	Админ. центры	Примечания
Автономия Гальмудуг (Dawlad Goboleedka Galmudug)	Мудуг (юж. часть) Хобъё Баруако	Галькайо (столица) Хобъё Аф-Баруако	Планируется включить ее в состав ЦФО. Большинство населения – саад/хабар-гидир, а также мудулод (хавие) и суррэ (дир).
Автономия Химан и Хеб (Dawlad Goboleedka Ximan & Xeeb)	Химан Хеб	Ададо (Cadaado) – столица Харардере (Xarardheere)	Официально не призна-на. Планируется включить ее в состав ЦФО. Большинство населения – салебан/ хабар-гидир и мудулод (хавие).
Автономия Хатумо	Часть пров. Сол и Айн	Талех (Taleex)	Официально не признана. Ее территория оспаривается властями Пунтленда и Сомалиленда. Большинство населения – дулбахантэ (дарод).
Федеральный округ Джуба/Джубаленд (в процессе создания)	Ниж. Джуба Ср. Джуба Гедо	Кисмайо Буале Гарбахарей	Ср. Джуба и часть Гедо – под контролем «Аш-Шабаб». Большинство населения – огаден, садэ, раханвейн, шехаль, гальжеэль, аджуран, гоша.
Юго-Западный федеральный округ (в процессе создания)	Бай Бакол Ниж. Шабелле	Байдабо Худур Мерка	Состав ФО окончательно не определен. Большинство вождей раханвейн выступают за включение в состав этого ФО территории Джубаленда.
2. Республика Сомалиленд (Jamhuuriyadda Somaliland)			
Территория бывшего протектората Британское Сомали	Мародиджех (Maroodi Jeex)	Харгейса (столица)	Наиболее густонаселенная провинция. Большинство – племена исак.
	Тогдер	Буръо	Населена племенами хабар-йонис и хабар-джеэло (исак).
	Сахиль (Saaxil)	Бербера	Большинство населения – хабар-аваль (исак).
	Габилей (Gabiley)	Габилей	Земледельческая зона Сомалиленда. Населена племенами хабар-аваль, гадабурси, акишо (дир).
	Сол	Лас-Анод	Населена в основном племенем дулбахантэ. Вост. районы контролируются властями Хатумо.
	Хауд (Hawd)	Балли-Губадле (Balli Gubadle)	Большинство населения – племя арап (исак).
	Сарар (Saraar)	Айнабо (Caynabo)	Большинство населения – хабар-джеэло (исак).
	Салал (Salal)	Зейла (Seylac)	Большинство населения – племя исса (дир).
	Санаг	Эригабо	Населена уарсангели, дулбахантэ и хабар-йонис. Вост. районы контролирует Пунтленд.
	Дад-Марэр (Daad Madheedh)	Одуэйне (Oodweyne)	Большинство населения – хабар-йонис (исак).

…окончание таблицы

Регионы (автономии)	Провинции	Админ. центры	Примечания
	Аудал	Борама	Большинство населения – гадабурси.
	Буходле (Buhoodle)	Буходле	Фактически контролируется властями Хатумо.
	Бадан (Badhan)	Бадан	Фактически контролируется Пунтлендом.
3. Исламские вилаяты Сомали (Wilaayaadka Islaamiga)*			
Юго-восточный регион	Бенадир	Могадишо	Зона диверсионных действий.
	Средняя Шабелле	Адале	Джоухар контролируется ФП Сомали и АМИСОМ.
	Нижняя Шабелле	Барауэ	Мерка контролируется ФП Сомали и АМИСОМ.
Юго-западный регион	Бай и Бакол	Динсор	Байдабо и Худур контролируются ФП Сомали и АМИСОМ.
	Гедо (юж. р-ны)	Бардэрэ	Северные районы – под контролем ФП, АСУ и АМИСОМ.
Центральный регион	Хиран (включая р-н Мустахиль в Эфиопии)	Джалалакси	Беледвейнэ контролируется ФП и АМИСОМ.
	Гальгудуд (юж. р-ны)	Эль-Бур	Дуса-Мареб и западные районы контролируются АСУ и ФП Сомали.
	Мудуг	Харардэрэ	Галькайо контролируется властями Пунтленда и Гальмудуга.
Южный регион	Ниж. и Ср. Джуба (включая С.-В. Кению)	Джилиб	Кисмайо контролируется временной администра-цией Джубы и АМИСОМ.
Северо-восточный регион (Пунтленд)	Бари	Галгала	Зона диверсионных действий.

* Неофициальное название территорий, контролируемых «Аш-Шабаб».

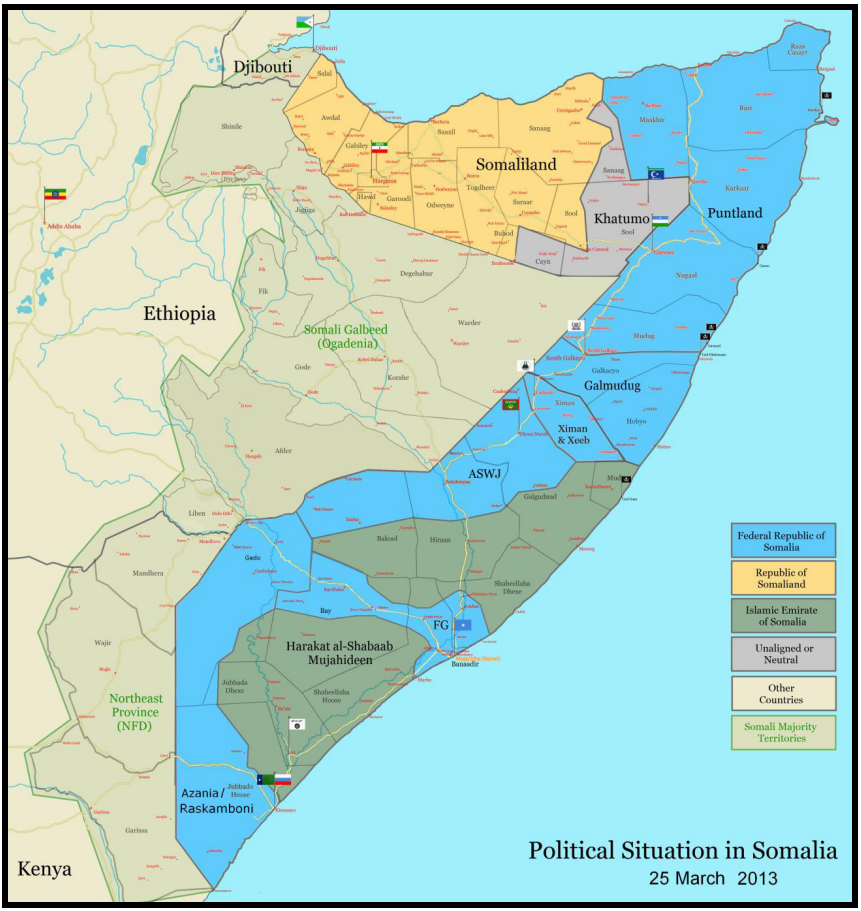

Пояснения к карте:

1. Синим цветом обозначены территории, контролируемые федеральным правительством Сомали и его союзниками.
2. Светло-оранжевым цветом обозначена территория, контролируемая правительством Сомалиленда.
3. Темно-серым цветом обозначены территории, остающиеся под контролем исламистской организации «Аш-Шабаб».
4. Бледно-сиреневым цветом обозначена территория, условно контролируемая властями Хатумо.
5. Светло-серым цветом обозначены населенные сомалийцами территории соседних государств – Эфиопии, Кении и Джуибути.

Таблица 1

Перечень сомалийских родов, племен, соплеменностей и этногрупп

Название в сомалийской транскрипции	Название в русской транскрипции	Родоплеменная принадлежность	Основные районы проживания	Дополнительные сведения
Aadan Kheyr	Аден-хейр	Аулъяхан/огаден/ абсамэ/ каблалах/дарод	Гедо, юг Огадена	
Aadan Yoonis	А'ден-йо'нис	Самарон/мандалуг/дир	Аудал	
Aarsade	А'рсадэ	Дудубле/хираб/хавие	Гальгудуд	
Abaaskuul	Абаску'ль	Джидуак/абсамэ/ каблалах/дарод	Огаден (р-ны Джиджига и Кабри-баях), Гедо, Бакол	
Abgaal	Абга'ль	Мудулод/хираб/хавие	Могадишо, Бенадир, Ср. и Ниж. Шабелле, Гальгудуд	Наиболее многочисленное среди мудулод племя, доминирующее в сомалийской политике. С 1991 г. его представители занимают посты либо президента, либо премьер-министра Сомали, а также важные министер-ские, военные и административные должности, включая пост мэра Могадишо и губернатора Бенадир.
Abrayn	Абра'йн	Самарон/мандалуг/дир	Аудал	
Absame	Абса'мэ	Группа племен кумадэ/ каблалах/дарод	Огаден, Ср. и Ниж. Джуба, Гедо, Бакол, С.-В. Кения	Крупнейшая среди кумадэ группа племен (до 2,5 млн. чел.), включающая племена огаден, джидуак, балъад, уэйтэн. Основной род занятий – кочевое скотоводство.
Absuge	Абсу'гэ	Уаайсле/абгаль/хавие	Бенадир, Ср. Шабелле	
Abtisame	Абтиса'мэ	Гальджеэль/хавие[4]	Ниж. Джуба	
Abyoonis	Абъёнис	Гери-комбэ/дарод	Огаден, юг Сомали	
Afgaab	Афга'б	1. Бади-адэ/гугундабэ 2. Аулъяхан/огаден/дарод	1. Огаден, Хиран 2. Юго-запад Сомали	

…продолжение таблицы 1

Название в сомалийской транскрипции	Название в русской транскрипции	Родоплеменная принадлежность	Основные районы проживания	Дополнительные сведения
Afguduud	Афгуду'д	Самарон/мандалуг/дир	Аудал, сев. Огаден	
Afwaax	Афуа'х	Аулъяхан/огаден/дарод	Юг Сомали, С.-В. Кения	
Afyare	Афъя'рэ	Арап/исак	Мародиджех (Сомалиленд)	
Agoonyar	Агонъя'р	Харти-абгаль/ хираб/хавие	Ср. Шабелле	Племя представлено в правительстве Сомали, хотя многие его старейшины поддерживают исламистов.
Aji	А'джи	То же, что дир	Сомалиленд, Огаден, Джибути, центр. Сомали	См. группу племен дир
Ajuuraan	Аджура'н	Джанбелле/хавие [3]	Бенадир, Ср. и Ниж. Джуба (Сакоу, Буале, Кисмайо), Бай (Динсор), Гедо, Огаден	В XIV-XVII вв. племя занимало доминирующее положе-ние на юге современного Сомали и Огадена, создав там свое государство. После его распада одна часть аджуран присоедини-лась к раханвейн, другая – к хавие. Аджуран традиционно входит в правительство Сомали.
Akisho (Guure)	Аки'шо (гу'рэ)	Мадахвейнэ/дир[5]	Сев. Огаден + Аудал, Габилей (Сомалиленд)	Числ. – до 250 тыс. чел. Считается одним из древних и знатных сомалийских племен, хотя его иногда причисляют к народу оромо. Племя занимало важное положение в первых на Аф-риканском Роге исламских султанатах – Ифат и Адал, существовавших в средние века на территории современных Джибути, Северного Огадена и пров. Аудал (Сомалиленд).
Alaabweyn	Алабве'йн	Хордарэ/мадахвейнэ/дир	Огаден	
Alam	Алам	Балъад /абсамэ/дарод	Ниж. и Ср. Джуба, С.-В. Кения	
Alla Gumar	Алла-гумар	Хавадле/хавие[4]	Хиран, Огаден	

…продолжение таблицы 1

Название в сомалийской транскрипции	Название в русской транскрипции	Родоплеменная принадлежность	Основные районы проживания	Дополнительные сведения
Aloofi	Ало'фи	Гальджеэль/хавие[4]		
Amaanle	Ама'нле	Маджертен/харти/ дарод	Бари	Один из родов маджертен, представленный в правительстве Пунтленда.
Amarani	Амара'ни	Малый этнос	Побережье Бенадир	См. барауани
Arab (Carab)	Арап	Хабар-магадле/исак	Сомалиленд (Харгейса, Балли-Губадле), сев. Огаден	Племя представлено в правительствах Сомали и Сомалиленда.
Aruursi	Ару'рси	Хаскуль/хавие	Хиран, Огаден	
Asharaaf (Ashraaf)	Ашара'ф (ашраф)	Малый этнос[8]	Бенадир, Ср. и Ниж. Шабелле (Мерка), Ниж. Джуба (Джилиб, Кисмайо), Бай, Бакол, Гедо	Считаются потомками пророка Мухаммеда и первых улемов, поселившихся на побережье Бенадир в X-XII вв. Среди ашараф много известных в Сомали богословов, поэтов, учителей. Общаются на бенадирском диалекте сомали и на особом диалекте – аф-ашараф.
Aweer (Booni)	Ауэ'р (бони)	Малый этнос	Кисмайо, Джилиб, Ламу (Кения)	См. бони
Awrwadeen	Аур-уадэ'н	Дудубле/хираб/хавие	Гальмудуг	
Awrtable	Аурта'бле	Дарод	Нугал (Буртинле), Мудуг, Вост. Огаден	Племя представлено в правительствах Сомали и Пунтленда.
Axadow	Аха'доу	Кубейс/суррэ/маэ/дир	Огаден	
Axmed Harti	Ахмед-харти	Комбэ/каблалах/дарод	Бари, Санаг, Ниж. Джуба	См. мора-асэ
Ayaanle	Ая'нле	Айр/хабар-гидир/хавие	Гальгудуд, Мудуг	
Ayuub	Аю'б	Хабар-магадле/исак	Тогдер, Хауд	
Baadicade	Ба'ди-а'дэ	Гугундабэ/хавие	Бенадир, Ср. и Ниж. Шабелле, Хиран, Огаден	Племя представлено в правительстве Сомали.
Baajimaal	Баджима'ль	Маэ/дир	Огаден (Годэ), юг Сомали	

…продолжение таблицы 1

Название в сомалийской транскрипции	Название в русской транскрипции	Родоплеменная принадлежность	Основные районы проживания	Дополнительные сведения
Baajuuni	Баджу'ни	Малый этнос	Ниж. Джуба (побережье от Кисмайо до Рас-Камбони)	Выходцы из племен суахили. Общаются на сомали и особом диалекте суахили – ки-баджуни. Числ. – около 15 тыс. чел. Основной род занятий – рыболовство.
Baal Cad	Балъа'д	Абсамэ/кумадэ/дарод	Ниж. и Ср. Джуба, С.-В. Кения	
Bagadi (Begedi)	Бага'ди	Дигиль	Бай (Бурхакаба), Ниж. Шабелле (Аудэгле)	Племя представлено в правительстве Сомали. Его вожди поддерживают создание ЮЗФО Сомали.
Bahabar Celi	Бахабар-э'ли	Самарон/мандалуг/дир	Аудал, Салал	
Bahabar Muuse	Бахабар-му'сэ	Самарон/мандалуг/дир	Аудал	
Bah Dhamal	Бах-дамаль	Идагалле/исак	Мародиджех (Сомалиленд)	
Bah Falagsato	Бах-фала'гсато	Уарсангели/харти/дарод	Бари, Санаг	
Bah Geri	Бах-ге'ри	Огаден/абсамэ/дарод	Огаден (Годэ), юг Сомали	
Bah Hararsame	Бахарарса'мэ	Фарах-гарад/дулбахантэ/ харти/комбэ/дарод	Сол	
Bah Idoor	Бах-идо'р	Уарсангели/харти/дарод	Бадан (Санаг)	
Bah Nugaaleed	Бах-нугале'д	Дулбахантэ/ харти/дарод	Сол, Айн	
Bah Salaamo	Бах-сала'мо	Малый этнос	Бенадир	
Bana	Ба'на	Баджун (малый этнос)	Побережье Ниж. Джубы	Основной род занятий – рыболовство.
Banaadiri	Бена'дири	Малый этнос	Города и поселки на побережье пров. Бенадир, Ниж. Шабелле, Ниж. Джуба	Потомки арабов и персов, селившихся на южном побережье Сомали с X в. Числ. – до 100 тыс. чел. Общаются на бенадирском диалекте языка сомали и считают себя особой народностью. Основной род занятий – торговля, морской промысел. Среди бенадири немало известных улемов и политиков. Представители бенадири входят в правительство Сомали и столичную администрацию.

…продолжение таблицы 1

Название в сомалийской транскрипции	Название в русской транскрипции	Родоплеменная принадлежность	Основные районы проживания	Дополнительные сведения
Bandhaboow	Бандабо'у	Малый этнос	Бенадир, Ниж. Шабелле	
Baraawani (Amarani)	Бара'уани (амара'ни)	Малый этнос	Побережье Бенадир, особенно р-н Барауэ	Потомки суахили. Общаются на сомали и особом диа-лекте суахили – аф-чимуини. Основной род занятий – торговля, рыболовство. Племя представлено в новом правительстве Сомали.
Barbaare	Барба'рэ	Шанта-алемод/дигиль	Ниж. Шабелле (р-н Уанлауэйн)	
Bariisame	Бари'самэ	Хавадле/хавие[4]	Хиран, Огаден	
Barkad	Барка'д	Фарах-гарад/дулбахантэ/харти/каблалах/дарод	Сол	Род представлен в правительстве Пунтленда.
Barsame	Барса'мэ	Гальджеэль/хавие[4]	Юг Сомали	
Barsuug	Барсу'г	Мадахвейнэ/дир[5]	Огаден	Это племя иногда причисляют к народу оромо.
Bartire	Барти'рэ	Джидуак/абсамэ/кумадэ/каблалах/дарод	Ср. и Ниж. Джуба, Огаден (р-ны Джиджига и Хадау)	
Baydiisle	Байди'сле	Бади-адэ/гугундабэ/хавие	Огаден	
Bees	Бэс	Гальджеэль/хавие[4]	Юг Сомали	
Bicidyahan	Биидъя'хан	Маджертэн/харти/комбэ/каблалах/дарод	Мудуг, вост. Огаден, Ниж. Джуба	Крупный род племени маджертен, представленный в правительствах Джубаленда и Пунтленда.
Bilaal	Била'л	Идагале/исак	Мародиджех	
Biimaal (Biyomaal)	Бима'ль (биё-маль)	Маэ/дир	Ниж. Шабелле (Мерка), Ниж. Джуба (Кисмайо, Джамамэ), Гедо, Бакол, Огаден, С.-В. Кения	Числ. – до 0,5 млн. чел. Племя активно боролось против итальянских колонизаторов в начале XX века. Традици-онно представлено в правительстве Сомали. С 1991 г. конфликтует с айр/хабар-гидир/хавие. Часть вождей племени поддерживают исламистов.

…продолжение таблицы 1

Название в сомалийской транскрипции	Название в русской транскрипции	Родоплеменная принадлежность	Основные районы проживания	Дополнительные сведения
Birin Biri	Бирин-бири	Балъад/абсамэ/дарод	Ниж. и Ср. Джуба	
Bisin	Бисин	Дудубле/хираб/хавие	Гальгудуд	
Bo'horaad	Бохора'д	Элай/мирифле	Бай	
Booni (Aweer)	Бо'ни (ауэ'р)	Малый этнос	Кисмайо, Джилиб, архипелаг Ламу (Кения)	Числ. – около 10 тыс. чел. Основной род занятий – охота и рыболовство. Общаются на языке – аф-бони.
Boqol Dambe	Бо'кол-дамбэ'	Группа племен мирифле	Бай, Бакол	
Boqol Hore	Бо'кол-хо'рэ	Группа племен мирифле[3]	Бай, Бакол	
Caafi	А'фи	Гальджеэль/хавие[4]	Юг Соиали	
Cabdalle	Абда'лле	Суррэ/маэ/дир	Огаден, центр. р-ны Сомали	
Cabdi Koombe (Jambeel)	А'бди-ко'мбэ (джамбе'л)	Каблалах/дарод	Бари, Ниж. Джуба	
Cabdi Kuumade	Абди-кумадэ	Каблалах/дарод	Бакол, Огаден	Другое название племени – галимейс.
Cabdirixiin Ibraahim	Абдирахим-ибрагим	Маджертен/харти/комбэ/каблалах/дарод	Бари	
Cabdi Sheekh	Абди-шейх	Одивейн/мудулод/хавие	Бенадир, юг Сомали	Вождь – султан Маалин Нур Маалин Осман.
Cadowyar	Адоу-яр	Бади-адэ/гугундабэ/хавие	Хиран, Ср. Шабелле	
Cali Dheere	А'ли-дэ'рэ	Марехан/садэ/дарод	Гедо, Гальгудуд, Огаден	Род представлен в парламенте Сомали.
Cali Jibraa'iil	Али-джибраи'л	Маджертен/харти/дарод	Бари, Каркар (Пунтленд)	Род представлен в правительстве Пунтленда.
Cali Saciid	Али-саи'д	Хабар-йонис/исак	Тогдер, Санаг	
Cali Saleebaan	Али-салеба'н	Маджертен/харти/комбэ/каблалах/дарод	Бари, Гвардафуй, Каркар	Один из основных родов маджертен, представленный в правительстве Пунтленда.
Camuudi	Аму'ди	Бенадири (малый этнос)	Бенадир	
Carab	Арап	Хабар-магадле/исак	Сомалиленд, сев. Огаден	См. arab

…продолжение таблицы 1

Название в сомалийской транскрипции	Название в русской транскрипции	Родоплеменная принадлежность	Основные районы проживания	Дополнительные сведения
Carab Saalax (Meheri)	Араб-са'лах (мехри)	Исмаил-харти/комбэ/каблалах/дарод	Нугал, Мудуг, Бенадир, Ниж. Джуба	Потомки арабов, переселившихся из Йемена на северо-восток Сомали более 300 лет тому назад. Основной род занятий – торговля, рыболовство. Племя представлено в правительстве Пунтленда.
Carab Soomaali	Араб-сома'ли	Малый этнос	Бенадир	
Carayahan	Арая'хан	Бади-адэ/гугундабэ/хавие	Огаден, Хиран, Ср. Шабелле	
Carre Saciid	А'ррэ-саид	Хабар-йонис/исак	Тогдер	
Cawlyahan (Cowlyahan)	Аулъя'ахан	1. Огаден/абсамэ/дарод 2. Сивакрон/маджертен/харти/дарод	1. Огаден, Гедо, Бакол, Кения 2. Бари	Племена представлены в правительствах Сомали и Пунтленда.
Cawromale (Cowrmale)	Аурома'ле	Уарсангели/харти/дарод[9]	Ниж. и Ср. Джуба, Гедо (р-н Бардэрэ)	Племя мигрировало из Восточного Санага в середине XIX в. Оно представлено в правительствах Сомали и Джубаленда, хотя часть его старейшин поддерживает радикальных исламистов.
Cawrwadeen	Аурваде'н	Дудубле/хираб/хавие	Гальгудуд	
Cayr (Ceyr)	Айр	Хабар-гидир/хираб/хавие	Гальгудуд (Гуриэль), Бенадир, Афгойе.	Род представлен в правительстве Сомали. Среди айр большинство поддерживают суфиев, но немало и приверженцев салафизма. В Ниж. Шабелле айр часто конфликтует с племенем бималь/дир.
Ceeleeye	Элэ'йе	Исса-мадобэ/дир	Джибути, Салал, Санаг	
Celi	Э'ли	1. Марехан/садэ/дарод 2. Дудубле/хираб/хавие	1. Зап. Гальгудуд, Огаден 2. Вост. Гальгудуд	
Ceynato	Эйнато	Абгаль/мудулод/хавие	Ср. Шабелле, Бенадир	

…продолжение таблицы 1

Название в сомалийской транскрипции	Название в русской транскрипции	Родоплеменная принадлежность	Основные районы проживания	Дополнительные сведения
Cimraan	Имра'н	Хабар-джеэло/исак	Тогдер, Хауд, сев. Огаден	
Ciidagalle	Идага'лле	Гархаджис/исак	Мародиджех (Харгейса), Хауд, Габилей, Огаден (Аварэ)	
Ciidle	Идле	Исса/дир	Джибути, Сев. Огаден	
Ciidsuge	Идсу'гэ	Джаджелле/джибеди/ гугундабэ/хавие	Хиран, Бакол, Юж. Огаден	
Ciise (Madoobe)	Исса (исса-мадобэ)	Мадобэ/ дир	Джибути, Салал, Аудал, северный Огаден	Числ. – до 900 тыс. чел. Племя составляет половину населения Джибути. Со времени обретения Джибути независимости в 1977 г. президенты страны – из исса. Племя также представлено в правительствах Сомали, Сомалиленда и СРЭ.
Ciise Maxamuud	Исса-махмуд	Маджертен/харти/комбэ/ каблалах/дарод	Нугал, Каркар	Один из трех крупных родов племени маджертен, традиционно представленный в руководстве Пунтленда (Абдирахман «Фароле» был президентом в 2009-14 гг.)
Ciise Mudulood	Исса-мудуло'д	Хираб/горгатэ/хавие	Хиран, Огаден	Другое название племени – удэджен. В федеральном парламенте ему выделено 3 места.
Ciise Muuse	Исса-муса	Хабар-аваль/исак	Мародиджех, Сахиль	
Ciise Saransoor	Исса-сарансо'р	Хавие[4]	Огаден, С.-В. Кения	
Ciroole	Иро'ле	Дигиль	Динсор (Бай), Ср. Джуба	См. дабаррэ.
Cismaan Maxamuud	Осман-махмуд	Маджертен/харти/комбэ/ каблалах/дарод	Бари, Каркар	Традиционно правящая династия племен маджертен и дарод. Представитель этого рода г-л Аддэ Муса был президентом Пунтленда в 2005-09 гг.

…продолжение таблицы 1

Название в сомалийской транскрипции	Название в русской транскрипции	Родоплеменная принадлежность	Основные районы проживания	Дополнительные сведения
Colmarabe	Олмара'бэ	Уарсангели/харти/дарод	Вост. Санаг	
Cumar Abokor	Умар-абокор	Хабар-джеэло/исак	Сомалиленд	
Cumar Maxamuud	Умар-махмуд	Маджертен/харти/комбэ/каблалах/дарод	Мудуг (Пунтленд)	Один из трех крупных родов племени маджертен, традиционно представленный в руководстве Пунтленда (Абдивэли Махамед Али «Гас» – президент с 2014 г.)
Cumar Wacays	Умар-уаа'йс	Дулбахантэ/харти/дарод	Сол, южный Санаг	
Daadow	Да'доу	Биёмаль/маэ/дир	Ниж. Шабелле, Ниж. Джуба	
Daame	Да'мэ	Группа племен хавие	Центр. и юж. Сомали, Огаден	См. хираб
Daanweyne	Данве'йнэ	Маджертен/харти/дарод	Мудуг	
Daaqtire	Дакти'рэ	Тунни/дигиль	Ниж. Шабелле, Ср. Джуба	
Daarood	Даро'д	Одна из крупнейших (до 30%) сомалийских этногрупп	Северо-восток и юг Сомали, Огаден, северо-восток Кении, Южный Йемен	Числ. – до 6 млн. чел. Традиционный род занятий – кочевое скотоводство. Издавна соперничает с племена-ми хавие за власть в Сомали. Племена дарод представ-лены в правительствах Сомали, Пунтленда, Сомали-ленда, Джубаленда, а также Кении и СРЭ.
Daa'uud	Дауд	1. Абгаль/мудулод/хавие 2. Гархаджис/исак	1. Бенадир, Ср. Шабелле 2. Мародиджех (Сомалиленд)	См. идагалле
Dabarre (Ciroole)	Да'баррэ (иро'ле)	Дигиль[5]	Бай (Динсор, Кансахдэрэ), Ср. Джуба	Числ. – до 100 тыс. чел. Общаются на особом диалекте языка май – аф-дабаррэ. Большинство вождей дабаррэ поддерживают салафитов.

…продолжение таблицы 1

Название в сомалийской транскрипции	Название в русской транскрипции	Родоплеменная принадлежность	Основные районы проживания	Дополнительные сведения
Dabruube	Дабру'бэ	Маэ/дир	Огаден	
Dacfaraad	Дафара'д	Тунни/дигиль	Ниж. Шабелле, Ниж. Джуба	
Dagiine (Digiin)	Даги'нэ	Дигиль	Огаден (р-н Имей)	
Dagoodi (Dagoodiye)	Даго'ди (даго-дие)	Сарансор/хавие[4]	Юг Огадена, С.-В. Кении, Гедо, Ниж. Джуба	Среди сомалийцев считаются лучшими скотоводами. Племя представлено в правительстве Сомали.
Daguuro	Дагу'ро	Мурусадэ/каранле/хавие	Ниж. Шабелле, Бенадир	
Danwadaag	Дануада'г	Хабар-аваль/исак	Сахиль	
Darandole (Dalandoole)	Дарандо'ле (даландоле)	Крупная соплеменность мудулод/хираб/хавие	Ср. и Ниж. Шабелле, Бенадир	Вкл. племена абгаль, моблен, уадан, хилиби, илавай. Часть из них поддерживают исламистов.
Dashiishe (Dishiishe)	Даши'ше (ди-ши'ше)	Ахмед-харти/комбэ/каблалах/дарод	Бари, Санаг, Ниж. Джуба	Племя представлено в правительствах Сомали и Пунтленда.
Daylacood	Дайлао'д	Абгаль/мудулод/хавие	Бенадир, Ср. Шабелле	
Daymaculus	Дайма-у'лус	Абгаль/мудулод/хавие	Бенадир, Ср. Шабелле	
Digil	Ди'гиль	Одна из сомалийских этно-групп	Ниж. Шабелле, Ср. и Ниж. Джуба, Гедо	Общая числ. – около 0,5 млн. чел. Считают себя древней группой племен, происходящей от арабского шейха Фики Умара, потомка халифа Саида Абу Бакра ас-Садыка. Преимущественный род занятий – ручное земледелие. Общаются на диалектах языка май.
Diintii Waaq	Ди'нти-уак	Хавадле/хавие	Ниж. Джуба (Добле)	

…продолжение таблицы 1

Название в сомалийской транскрипции	Название в русской транскрипции	Родоплеменная принадлежность	Основные районы проживания	Дополнительные сведения
Dir	Дир	Одна из крупнейших (около 20%) сомалийских этногрупп	Сомалиленд, Джибути, Огаден (Джиджига, Дире-Дауа, Доло) + Ниж. Джуба, Ниж. Шабелле, Хиран, Мудуг, Гальгудуд	Числ. – до 4 млн. чел. (вместе с исак). В группу входят древние сомалийские племена, населявшие в средние века султанаты Ифат и Адал. Преимущественный род занятий – кочевое скотоводство. Племена дир широко представлены в правительствах Сомали, Сомалиленда, Джибути и СРЭ.
Dir Madow	Дир-мадо'у	Дабаррэ/дигиль[6]	Бай, Ниж. Шабелле	
Dirirsame	Дирирса'мэ	Гальджеэль/хавие[4]	Юг Сомали	
Disoow	Дисо'у	Хинджинле/мирифле	Бакол	Племя представлено в правительстве Сомали.
Doqondiide	До'кон-ди'дэ	Гальджеэль/хавие[4]	Хиран, Ниж. Джуба	
Dubays	Ду'байс	Уарсангели/харти/дарод	Хайлан, Нугал, Бари	Один из главных родов уарсангели, представленный в правительстве Пунтленда.
Dudub	Ду'дуб	Самарон/мандалуг/дир	Аудал, сев. Огаден	
Dududble	Дуду'бле	Махмуд-хираб/хавие	Гальгудуд	Племя представлено в правительстве Сомали, хотя часть его старейшин поддерживают исламистов.
Duruqbo	Ду'рукбо	Бенадири (малый этнос)	Мерка (Ниж. Шабелле)	
Duub Dheere	Дуб-дэ'рэ	Дигиль	Огаден (р-н Имей)	
Dhaariyo (Muu-se Dhaariyo)	Да'риё	Габойе (малый этнос)	Сомалиленд	Основной род занятий – гончарное ремесло.
Dhaayoow	Даёу	Кубейс/суррэ/дир	Огаден	
Dhabarweyne	Дабарве'йнэ	Бенадири (малый этнос)	Бенадир	
Dharooye	Даро'йе	Джаджелле/джибеди/гугундабэ/хавие	Хиран, Бакол	

…продолжение таблицы 1

Название в сомалийской транскрипции	Название в русской транскрипции	Родоплеменная принадлежность	Основные районы проживания	Дополнительные сведения
Dhulbaahante	Дулбаха'нте	Харти/комбэ/каблалах/ дарод	Сол, Санаг, Айн, вост. Тогдэр, вост. Огаден + Ниж. Джуба	Числ. – до 800 тыс. чел. Племя активно вело борьбу против британских колонизаторов в конце XIX – начале XX вв. Ныне многие его вожди поддерживают создание автономии Хатумо в составе ФРС. Племя представлено в правительствах Сомали, Пунтленда и Сомалиленда.
Eelay (Cali Madoobe)	Э'лай (али-мадобэ)	Мирифле	Бай (Байдабо, Бурхакаба), Гедо, Ср. Джуба	Самое многочисленное племя мирифле. Его представи-тель Махамед Шейх Осман «Джава́ри» с августа 2012 г. возглавляет парламент Сомали. Большинство старейшин племени – за создание ЮЗФО.
Eemid	Э'мид	Хинджинле/мирифле	Бай, Бакол	
Erdhe (Irdhe)	Э'рдэ	Шанта-алемод/дигиль	Гедо (Бардэрэ)	
Eyle	Э'йле	Мирифле	Бай	Малочисленное племя, которое раньше относилось к этническим меньшинствам, его традиционным занятием была охота.
Faarax Garaad	Фарах-гарад	Дулбахантэ/харти/дарод	Сол, Айн	
Facaye	Фаайе	Садэ/дарод	Огаден, Гальгудуд	
Faranjecle	Фарандже'эле	Джаджелле/джибеди/ гугундабэ/хавие	Хиран, Бай, Бакол	
Fardaanoow	Фарда'ноу	Дагоди/хавие[4]	С.-В. Кении, юг Огадена	
Ferole	Фероле	Самарон/мандалуг/дир	Аудал	
Fiqi Cilmi	Фи'ки-и'лми	Бималь/маэ/дир	Юг Сомали, Огаден	
Fiqi Cumar	Фи'ки-ума'р	1.Кубейс/суррэ/маэ/дир 2. Шехаль/хираб/хавие[2]	1. Огаден, центр. р-ны Сомали 2. Юг Сомали	
Fiqi Maxamed	Фики-махамед	Абдалле/суррэ/маэ/дир	Гальгудуд, юг Сомали	

…продолжение таблицы 1

Название в сомалийской транскрипции	Название в русской транскрипции	Родоплеменная принадлежность	Основные районы проживания	Дополнительные сведения
Fiqi Khayre	Фики-ха'йрэ	Абдалле/суррэ/маэ/дир	Огаден, центр. районы Сомали	
Fiqi Shini	Фики-ши'ни	Аджуран/джанбеле/хавие[3]	Сол, Буходле, Огаден	
Fiqi Walaal	Фики-уала'л	Кубейс/суррэ/дир	Огаден	
Fiqi Xirsi	Фики-хи'рси	Маджертен/харти/дарод	Мудуг	
Fiqi Yacquub	Фики-яку'б	Марехан/садэ/дарод	Гедо, Огаден	Род представлен в парламенте Сомали.
Fiqi Yaxye	Фики-яхъе	Кубейс/суррэ/маэ/дир	Огаден	
Fool Culus	Фол-у'лус	Мурусадэ/каранле/хавие	Бенадир, Ниж. Шабелле	
Fuurlabe	Фу'рлабэ	Исса/дир	Джибути, Салал (Сомалиленд)	Другое название – холле.
Gaada Neceb	Га'да-нээ'б	Хавадле/хавие[4]	Хиран	
Gaadsan	Га'дсан	Бималь/маэ/дир	Бакол (Рабдурэ), Гедо, Огаден (Дагахбур)	Племя представлено в правительстве Сомали.
Gaalboore	Гальбо'рэ	Хадамэ/мирифле	Бакол	
Gaaljecel	Гальджеэ'ль	Сарансор/хавие[4]	Ср. и Ниж. Шабелле, Хиран, Ср. и Ниж. Джуба (Кисмайо)	Племя представлено в правительствах Сомали и Джубаленда, хотя многие его старейшины поддерживают радикальных исламистов.
Gaashaanbuur	Гашанбу'р	1. Идагале/исак 2. Уарсангели/дарод	Мародиджех Санаг (р-н Буран)	Старейшины гашанбур/уарсангели выступают за вхождение в состав Сомалиленда.
Gaboobe	Габо'бэ	Угаръяхан/дулбахантэ	Худдун (Сол)	
Gabooye	Габо'йе	Малый этнос	Сомалиленд, Пунтленд, Могадишо.	Традиционный род занятий – охота и ремесла. Считают себя потомками древних кушитов, поселившися на севере Сомали в IV в. , однако большинством сома-лийцев габойе воспринимаются как наиболее низкая по социальному статусу группа. Числ. – до 50 тыс. чел.
Gabtaanle	Габта'нле	Ахмед-харти/дарод	Бари, Санаг	

…продолжение таблицы 1

Название в сомалийской транскрипции	Название в русской транскрипции	Родоплеменная принадлежность	Основные районы проживания	Дополнительные сведения
Gadabuursi (Samaroon)	Гадабу'рси (самаро'н)	Мандалуг/дир	Аудал, Салал, Габилей, сев. Огаден (р-н Джиджига), Джибути	Наиболее многочисленное племя среди мандалуг. Традиционно представлено в правительствах Сомали, Сомалиленда и Сомалийского региона Эфиопии.
Galgalo	Гальга'ло	Малый этнос	Бенадир, Ср. Шабелле	Известны как умелые резчики по дереву.
Galimeys (Cabdi Kuumade)	Галиме'йс (абди-кумадэ)	Кумадэ/каблалах/дарод	Бакол, Огаден	
Gameedle	Гаме'дле	Бенадири (малый этнос)	Мерка (Ниж. Шабелле)	
Garaad Yusuf	Гара'д-ю'суф	Уарсангели/харти/дарод	Санаг, Хайлан	
Gardheere	Гардэ'рэ	Хавие[4]	Юг Огадена, С.-В. Кения, Гедо, Ср. и Ниж. Джуба	См. сарансор
Gariire	Гари'рэ	Мадахвейнэ/дир[5]	Южный Огаден	
Garjante	Гарджа'нтэ	1. Группа племен хавие[4] 2. Бенадири (малый этнос)	1. Юг Огадена, С.-В. Кения, Гедо, Ср. и Ниж. Джуба 2. Мерка	См. сарансор
Garre	Га'ррэ	Дигиль[6]	Ниж. Шабелле, Ниж. Джуба, Гедо (Эль-Уак), Бай (Байдабо, Динсор, Бурхакаба), Огаден, С.-В. Кения	Одно из древних сомалийских племен. Числ. – до 100 тыс. чел. Прародиной гаррэ считаются верховья Джубы. Гаррэ общаются на особом диалекте – аф-гаррэ, близком языку оромо.
Garsiis	Гарсис	Дабрубэ/маэ/дир	Огаден	
Garwaali	Гаруа'ли	Джирон/харау/мирифле	Бакол	Племя представлено в правительстве Сомали.
Garweyne	Гаруэ'йнэ	1. Уарсангели/дарод 2. Дабрубэ/маэ/дир	1. Санаг, Барии 2. Огаден	

…продолжение таблицы 1

Название в сомалийской транскрипции	Название в русской транскрипции	Родоплеменная принадлежность	Основные районы проживания	Дополнительные сведения
Garxajis	Гарха'джис	Группа племен исак	Тогдер, Санаг, Харгейса	
Gasare	Гасарэ	Мадахвейнэ/дир	Огаден	
Gasaargude	Гасаргу'дэ	Мирифле	Гедо (Гарбахарей, Лук)	
Gawaawin (Goboweyn)	Гауавин (гобоуэйн)	Мирифле	Гедо, Бакол, юг Огадена	Племя ныне представлено в правительстве Сомали.
Geledi (Galadi)	Гелэ'ди	Дигиль	Ниж. Шабелле (Афгойе)	В прошлом влиятельное племя. В XVIII в. оно создало в междуречье Шабелле и Джубы свой султанат, которым до 1920 г. правила династия Гоброн. Гелэди считают себя потомками арабского шейха Умара Дини. Племя представлено в новом правительстве Сомали.
Gendershe	Гендерше	Шехаль/хираб/хавие[2]	Бенадир, Ниж. Шабелле, Ср. и Ниж. Джуба, Огаден	Племя представлено в правительстве Сомали. Другое его название – рэр-ау-осман.
Geri	Ге'ри	Комбэ/каблалах/дарод	Огаден, Ниж. Джуба, С.-В. Кения	
Geedi Fade	Геди-фадэ	Элай/мирифле	Бай	
Geedi	Ге'ди	Исса/дир	Джибути, Салал, Аудал	
Geelidle (Geledle)	Ге'лидле	Мирифле	Бай, Гедо (Бардэрэ), Ср. и Ниж. Джуба	
Geelwaaqle	Гел-уакле	Мандалуг/дир	Огаден	
Geel Walaal	Гел-уала'л	Исса/дир	Джибути, Аудал	
Geesagule (Ciise Harti)	Гесагу'ле (иса-харти)	Комбэ/каблалах/дарод	Огаден, Пунтленд	

…продолжение таблицы 1

Название в сомалийской транскрипции	Название в русской транскрипции	Родоплеменная принадлежность	Основные районы проживания	Дополнительные сведения
Gidir	Ги'дир	Каранле	Огаден (Харэр, Имей)	
Gilaale	Гила'ле	Мирифле	Бай (р-н Дой)	
Gosha	Го'ша	Джарэрвейнэ	Долина р. Джуба	Потомки рабов из племен банту, завезенных в XIII-XIX в.
Goorad	Го'рад	Абдалле/суррэ/маэ/дир	Огаден	
Gooygaal	Гойга'л	Тунни/дигиль	Ниж. Шабелле	
Gorgaate (Gorgaarte)	Горга'тэ	Крупнейшая группа племен хавие	Центр и юг Сомали, Огаден	Вкл. племена хираб (дамэ), силъис, уадалан и др. Издавна доминирует в сомалийской политике. Некоторые общины этой группы, проживающие в Эфиопии, иногда причисляют к народу оромо.
Guddoonwaaq	Гуддон-уак	Маджертен/харти/дарод	Пунтленд	
Gugundhabe	Гугунда'бэ	Крупная группа племен хавие	Хиран, Гедо, Бакол, юг Огадена, С.-В. Кения	Вкл. племена джидле, бади-адэ, джаджелле, муруле. Некоторые общины этой группы, проживающие в Эфиопии, иногда причисляют к народу оромо.
Gumasoor	Гумасо'р	Маджертен/харти/дарод	Мудуг	
Gunbuur	Гунбу'р	Хабар-йонис/исак	Мародиджех, Тогдэр	
Gurgure	Гургу'рэ	Мадахвейнэ/дир[5]	Сев. Огаден (Джиджига, Дире-Дауа)	Числ. – около 130 тыс. чел. Племя представлено в правительстве СРЭ. Иногда это племя относят к народу оромо.
Gutaale	Гута'ле	Суррэ/маэ/дир	Огаден	
Guudle	Гу'дле	Шехаль/хавие[2]	Бенадир, Ниж. Шабелле	
Guudway	Гу'дуай	Джаджелле/джибеди/гугундабэ/хавие	Бакол	
Guulane	Гу'ланэ	Арап/исак	Мародиджех (Сомалиленд)	

…продолжение таблицы 1

Название в сомалийской транскрипции	Название в русской транскрипции	Родоплеменная принадлежность	Основные районы проживания	Дополнительные сведения
Guure (Akisho)	Гу'рэ (аки'шо)	Мадахвейн/дир[5]	Огаден, Аудал, Габилей	См. акишо
Haatim	Ха'тим	Бенадири (малый этнос)	Мерка	
Haashin	Ха'шин	Арап/исак	Мародиджех (Сомалиленд)	
Habar Awal (Subeer Awal)	Ха'бар-ава'ль (зубейр-аваль)	Исак	Мародиджех, Габилей, Тогдэр, Сахиль, Огаден (р-н Джиджига)	Крупнейшее племя среди исак. Широко представлено в правительстве Сомалиленда и в руководстве партии «Кульмие».
Habar Cafaan	Хабар-афа'н	Самарон/мандалуг/дир	Аудал, Салал, сев. Огаден	
Habar Ciise	Хабар-исса	Марехан/садэ/дарод	Ниж. и Ср. Джуба	
Habar Eji	Хабар-э'джи	Айр/хабар-гидир/хавие	Гальгудуд	
Habar Deel	Хабар-дэл	Суррэ/маэ/дир	Огаден	См. гутале.
Habar Gidir (Madarkicis)	Хабар-ги'дир (мадарки'ис)	Хираб/горгатэ/хавие	Гальгудуд, Мудуг, Бенадир, Ср. и Ниж. Шабелле, Огаден (р-н Уар-дэр)	Числ. – до 1 млн. чел. С 1990-х гг. племя борется за главенство в сомалийской политике. В новом прави-тельстве (2014 г.) представители племени заняли посты министра национальной безопасности и заместителя МИД. Часть вождей племени поддерживают салафитов.
Habar Habuush	Хабар-хабу'ш	Группа племен исак	Сомалиленд, сев. Огаден	Вкл. племена хабар-джеэло и тол-джеэло.
Habar Jeclo	Хабар-дже'эло	Исак	Тогдер, Хауд, Зап. Саная, Сол, сев. Огаден	Одно из крупных племен, занимающее важные посты в правительстве Сомалиленда, включая пост президента.
Habar Magaadle	Хабар-мага'дле	Крупная группа племен исак	Сомалиленд, сев. Огаден	Вкл. племена хабар-аваль, хабар-йонис, идагале, аюб, арап.
Habar Wadaag	Хабар-уада'г	Джаджелле/джибеди/гугундабэ/хавие	Хиран, Бакол	

…продолжение таблицы 1

Название в сомалийской транскрипции	Название в русской транскрипции	Родоплеменная принадлежность	Основные районы проживания	Дополнительные сведения
Habar Walaal	Хабар-уала'л	Хоронэ/исса/дир	Джибути, Аудал	
Habar Yoonis	Хабар-йо'нис	Гархаджис/исак	Вост. Сомалиленд (Тогдэр, Санаг), Огаден (Гашамо)	Крупное племя, традиционно представленое в правительствах Сомали и Сомалиленда.
Hadame	Хада'мэ	Мирифле	Бакол, Гедо	Племя представлено в правительстве Сомали.
Haraaw	Хара'у	Группа племен мирифле′	Бай, Бакол	Другое название – рэр-бай.
Hariin	Хари'н	Мирифле	Бай, Ср. Джуба, Гедо	Племя представлено в правительстве Сомали.
Harti	Ха'рти	1. Крупная группа племен комбэ/каблалах/дарод 2. Абгаль/мудулод/хавие	С.-В. и Ю.-З. Сомали, Йемен Бенадир, Ср. Шабелле	1. Самая многочисленная группа племен в Пунтленде (до 2,5 млн. чел.). Издавна соперничает с племенами исак за владение территориями Восточный Санаг и Сол. 2. Часть племени комбэ/дарод, мигрировавшая в средние века в центральные р-ны Сомали и перешед-шая под защиту абгаль. В федеральном парламенте хартии-абгаль выделено 3 места.
Hawiye	Хави'е	Одна из крупнейших (до 25%) сомалийских этно-групп	Центр и юг Сомали, юг Огадена, севе-ро-восток Кении	Числ. – до 5 млн. чел. Традиционный род занятий – кочевое скотоводство. С 1991 г. хавие занимают ключе-вые посты в цен-тральных органах власти и силовых структу-рах Сомали, в том числе пост президента.
Hawlqaade	Хаулкадэ	Исса/дир	Джибути	Другое название – уалалдон.
Hawraarsame	Хаура'рсамэ	1. Марехан/садэ/дарод 2. Габойе (малый этнос)	1. Гедо, юг Огадена 2. Сомалиленд	Род представлен в парламенте Сомали.
Hayaag	Хая'г	Бах-нугалед/дулбахантэ/ харти/каблалах/дарод	Сол, Айн	
Heledle	Хеледле	Мирифле	Бай, Ср. Джуба	

…продолжение таблицы 1

Название в сомалийской транскрипции	Название в русской транскрипции	Родоплеменная принадлежность	Основные районы проживания	Дополнительные сведения
Hiifmuge	Хифмугэ	Шанта-алемод/дигиль	Ниж. Шабелле	
Hiilibi	Хи'либи	Мурусадэ/каранле/хавие	Гальгудуд, Ниж. Шабелле	Часть вождей племени поддерживает салафитов. В федеральном парламенте ему выделено 1 место.
Himidoor	Химидо'р	Маджертен/харти/дарод	Пунтленд	
Hinjiile	Хинджи'ле	Группа племен мирифле	Бай, Бакол	Вкл. племена бокол-хорэ, лейсан, харау.
Hinjiye (Nuux Cumar)	Хинджие (нух-умар)	Махмуд-харти/комбэ/каблалах/дарод	Санаг	Небольшое племя из группы харти.
Hintire	Хинти'рэ	1. Джанбелле/хавие [3] 2. Балъад/абсамэ/ дарод	1. Ниж. Шабелле, Джуба, Гедо 2. Ниж. Джуба, С.-В. Кения	
Hiraab (Daame)	Хира'б (да'мэ)	Крупнейшая группа племен горгартэ/хавие	Центральные и южные провинции Сомали, Огаден	Вкл. племена мудулод, хабар-гидир, шехаль и дудубле. В XVII в. эти племена создали свой имамат в централь-ной части современного Сомали. Ныне хираб занимают ключевые посты в федеральных органах власти.
Hordare	Хорда'рэ	Мадахвейн/дир	Огаден	
Hawle	Ха'уле	Кальдо/дир	Огаден	Это племя чаще относят к народу оромо.
Hoolle (Howle)	Хо'лле	Исса/дир	Джибути, Аудал, Сев. Огаден	Другое название – фурлабэ.
Hoon	Хон	Харин/мирифле	Бай, Бакол	
Hooroone	Хоро'нэ	Исса/дир	Джибути, Салал, сев. Огаден	
Hubeer	Хубе'р	Дигиль и мирифле[6]	Бакол, Ср. и Ниж. Джуба, Гедо	
Idigfacle	Идигфа'ле	Маджертен/хартии/дарод	Мудуг	
Idilmuge	Идилму'гэ	Уарсангели/харти/дарод	Санаг	
Idow	Идоу	Лувай/мирифле	Бай, Бакол	

…продолжение таблицы 1

Название в сомалийской транскрипции	Название в русской транскрипции	Родоплеменная принадлежность	Основные районы проживания	Дополнительные сведения
Ijaaje	Иджа'дже	Хордарэ/мадахвейн/дир	Огаден	
Ilaabe	Ила'бэ	Бади-адэ/гугундабэ/хавие	Огаден, Хиран	
Ilawaay	Илава'й	Мудулод/хираб/хавие	Ср. и Ниж. Шабелле	
Ina Mage	Ина-ма'гэ	Уарсангели/дарод		
Iramage	Ирама'гэ	Бималь/маэ/дир	Ниж. Шабелле, Ниж. Джуба	
Isaaq	Иса'к	Одна из крупных (до 13%) сомалийских этногрупп[1]	Северо-запад Сомали (Сомалиленд), северный Огаден + Йемен	Численность – до 2,5 млн. чел. (самая многочисленная группа племен в Сомалиленде). Со времени его провозглашения в 1991 г. исак занимает ключевые посты в органах государственной власти и силовых структурах этой непризнанной республики. Племена исак также представлены в правительстве ФРС. Традиционный род занятий – кочевое скотоводство.
Iskaashato	Иска'шато	Бенадири (малый этнос)	Могадишо	
Ismaaciil Saleebaan	Исмаи'л-салеба'н	Маджертен/харти/комбэ/каблалах/дарод	Бари, Гвардафуй	Род представлен в правительстве Пунтленда.
Ismiin	Исми'н	Бималь/маэ/дир	Ниж. Шабелле	
Isxaaq	Исха'к	Хабар-йонис/исак	Мародиджех	
Isharabe	Ишара'бэ	Хавадле/хавие	Хиран, Огаден	
Jaaji	Джа'джи	Малый этнос	Побережье Ниж. Джубы	См. рэр-маньё.
Jaamac Siyaad	Джа'ма-сияд	Дулбахантэ/харти/дарод	Сол, Буходле	
Jaarso	Джа'рсо	Кальдо/дир	Огаден, Оромия	Это племя чаще относят к народу оромо.
Jajeelle (Jijeelle)	Джадже'лле	Джибеди/гугундабэ/хавие	Хиран, Бакол, Бай, Ниж. Джуба, Ниж. Шабелле, Огаден	

…продолжение таблицы 1

Название в сомалийской транскрипции	Название в русской транскрипции	Родоплеменная принадлежность	Основные районы проживания	Дополнительные сведения
jambaluul	Джамбалу'л	Шанта-алемод/дигиль	Ниж. Шабелле, Гедо (Бардэрэ)	
Jambeel (Cabdi Koombe)	Джамбе'л (аб-ди-ко'мбэ)	Комбэ/каблалах/дарод	Бари, Ниж. Джуба	
Janbeelle	Джанбе'лле	Группа племен хавие	Огаден, Бенадир, Ниж. Джуба, Гедо	Вкл. племена аджуран, хинтирэ, арурэ. Общины джанбелле, проживающие в Эфиопии, иногда причисляют к народу оромо.
Jareerweyne (Ooji)	Джарэрве'йнэ (О'джи)	Группа из более 30 племен, происходящих от восточных банту	Долины рек Шабелле и Джуба	Потомки суахили и рабов из племен банту, завезенных арабскими торговцами в XVIII-XIX вв. В долине Джубы эти племена называют «гоша». Числ. – до 1 млн. чел. Основной род занятий – ручное земледелие. Племена джарэрвейнэ представлены в правительствах Сомали и Джубаленда.
Jibedi	Джибе'ди	Гугундабэ/хавие	Хиран, Бай, Бакол, Огаден	
Jibril Abokor	Джибри'л-абоко'р	1. Хабар-аваль/исак 2. Хабар-джеэло/исак	Сомалиленд	
Jibril Yoonis	Джибрил-йонис	Макахиль/самарон/дир	Аудал, Салал	
Jidwaaq	Джидуа'к	Группа племен из абсаме/кумадэ/дарод	Огаден (р-ны Джиджига, Фафан), Бакол, Ср. и Н. Джуба	Вкл. племна абаскуль, бартирэ и ябарэ.
Jiiddo	Джи'ддо	Дигиль[6]	Ниж. Шабелле, Ср. Джуба, Бай, юг Огадена	Одно из древних племен, иногда причисляемых к группе дир. Основной род занятий – земледелие. Общаются на особом диалекте языка май – аф-джидо. Племя представлено в правительстве Сомали. Часть старейшин джиддо поддерживают исламистов.

…продолжение таблицы 1

Название в сомалийской транскрипции	Название в русской транскрипции	Родоплеменная принадлежность	Основные районы проживания	Дополнительные сведения
Jiidle	Джи'дле	Гугундабэ/хавие	Гедо, юг Огадена, С.-В. Кения	
Jiiraan	Джира'н	Комбэ/каблалах/дарод	Северо-восток Сомали	
Jilible	Джи'либле	Мирифле	Бакол, Ср. Джуба	Представитель племени Махмуд шейх Хасан Хамуд с 2014 г. занимает пост министра обороны Сомали.
Jire	Джирэ	Мандалуг/дир	Огаден	
Jiroon	Джиро'н	Харау/мирифле	Бакол (Уаджид), Гедо	
Jurtub	Джурту'б	Абгаль/мудулод/хавие	Бенадир, Ср. Шабелле	
Juunji	Джу'нджи	Бенадири (малый этнос)	Ниж. Шабелле (Мерка)	
Kaariye	Ка'рие	Каранле/хавие	Огаден (Фик)	
Kablalax	Ка'блалах	Крупнейшая группа племен дарод	Огаден, Пунтленд, Ниж. и Ср. Джуба, С.-В. Кения	Числ. – до 4 млн. чел. Основной род занятий – кочевое скотоводство. См. племена комбэ и кумадэ.
Kaboole	Кабо'ле	Джарэрвейнэ	Ср. Джуба, Ср. Шабелле	
Kafaayo	Кафаё	Бенадири (малый этнос)	Мерка (Ниж. Шабелле)	
Karanle	Кара'нле	Хавие	Огаден (Харэр, Бабиле, Имей, Фик), Гальгудуд (Эль-Бур), Бенадир, Ср. и Ниж. Шабелле	Числ. – до 500 тыс. чел. Прародиной каранле считается р-н Харэр, откуда они мигрировали в Огаден и центр. р-ны Сомали. В Эфиопии каранле иногда относят к народу оромо.
Kasaanle	Каса'нле	Шанта-алемод/дигиль	Ниж. Шабелле, Гедо	Коллективное название племен эрдо и хифмугэ.

…продолжение таблицы 1

Название в сомалийской транскрипции	Название в русской транскрипции	Родоплеменная принадлежность	Основные районы проживания	Дополнительные сведения
Kaskiqabe	Каскика'бэ	Харти/каблалах/дарод	Огаден, Каркар, Сол	Одно из малых племен харти, представленное в правительстве Пунтленда.
Korshe	Ко'рше	Лелкасе/танадэ/дарод	Северный Огаден	
Koombe	Ко'мбэ	Крупная группа племен каблалах/дарод	Огаден, Пунтленд, Ниж. и Ср. Джуба	Вкл. племена харти, гери, джиран, джамбел и харле.
Kulmiye	К ульми'е	Джаджелле/джибеди/ гугундабэ/хавие	Бакол	
Kuuloow	Кулоу	Муруле/гугндабэ/хавие	Гедо, С.-В. Кения	
Kuumade	Кумадэ	Крупная группа племен каблалах/дарод	Огаден, Ниж. и Ср. Джуба, С.-В. Кении, Бакол	Числ. – до 2,5 млн. чел. Вкл. племена абсамэ и галимейс.
Khaalid	Ха'лид	Бах-нугалеед/дулбахантэ/ хартии/каблалах/дарод	Сол, Айн	
Khayre	Хайрэ	Хордарэ/мадахвейн/дир	Огаден	
Laba iyo toban koofi (12 koofi)	Лаба-иё-тобан кофи	Бенадири	Мерка	Название племени буквально переводится как «12 вождей».
Layiile	Лайи'ле	Али-мадахвейнэ/дир	Сев. Огаден, Сомалиленд	
Leelkase	Лэ'лкасэ	Танадэ/дарод	Огаден, Мудуг (Гальдогоб, Галькайо), Нугал, Ниж. Джуба	Самое многочисленное племя танадэ (до 0,5 млн. чел.). Оно традиционно представлено в правительствах Сомали и Пунтленда. Отношения с племенами харти – натянутые.
Leysaan	Лейса'н	Мирифле	Бай, Ср. Джуба, Гедо	Племя представлено в правительстве Сомали. Старейшины поддерживают создание ЮЗФО.
Libangashe	Либанга'ше	Харти/каблалах/дарод	Огаден, Пунтленд	
Liboobe	Либо'бэ	Силъис/горгатэ/хавие	Огаден (Фик, Бабиле)	
Lo'doon	Ло-до'н	Хавадле/хавие[4]	Хиран, Ниж. Джуба (Добле)	

…продолжение таблицы 1

Название в сомалийской транскрипции	Название в русской транскрипции	Родоплеменная принадлежность	Основные районы проживания	Дополнительные сведения
Looboge (Aw Axmed)	Ло'богэ (Ау-ахмед)	Шехаль/мартиле/хавие[2]	Ниж. и Ср. Джуба, Ниж. Шабелле, Бенадир, Хиран	
Luwaay	Лува'й	Мирифле	Бакол, Бай	
Maadey	Ма'дэй	Гаруали/джирон/мирифле	Бакол	
Maahe	Ма'э	Группа племен дир	Огаден, Сомалиленд, центр. Сомали, С.-В. Кения	Самая многочисленная группа племен дир (до 3,5 млн. чел.) Вкл. племена исак, биёмаль, суррэ, дабрубэ и др.
Maalin Guur	Малин-гу'р	Огаден/абсамэ/дарод	Огаден	
Maalismooge	Малисмо'гэ	Лелкасэ/танадэ/дарод	Мудуг (Галькайо, Эйл)	
Maamiye	Ма'мие	Бади-адэ/гугундабэ/ хавие	Огаден	
Maatay	Ма'тай	Дигиль	Ср. Джуба, Бай	См. дабаррэ
Macalinweyne	Маалинве'йнэ	Харау/мирифле	Бакол, Гедо, Ср. Джуба	
Maceeye	Маэ'йе	Бади-адэ/гугундабэ/ хавие	Огаден	
Madarkicis	Мадарки'ис	Хираб/ горгартэ/хавие	Центр. провинции Сомали	См. племена хабар-гидир
Madaxweyne	Мадахве'йнэ	Крупная группа племен дир[5]	Огаден + Сомалиленд, С.-В. Кения	Вкл. племена гургурэ, акишо, лайиле, гарирэ, барсуг, уардай, хордарэ, яхъе и др.
Madiigan	Мадиган	Маэ/дир	Сомалиленд, Пунтленд	
Madoobe	Мадо'бэ	Группа племен дир	Сев. Огаден, Джубути, Аудал	См. племена исса
Madhibaan (Maxamed Gorgaate)	Мадиба'н (махамед- горгатэ)	Малый этнос[10]	Сомалиленд, Нугал, Барии Бенадир	Основной род занятий – разные ремесла. Считают себя потомками древних кушитов, поселившися на севере Сомали в IV в., однако большинством сомалийцев воспринимаются как наиболее низкая социальная группа.

…продолжение таблицы 1

Название в сомалийской транскрипции	Название в русской транскрипции	Родоплеменная принадлежность	Основные районы проживания	Дополнительные сведения
Magaadle	Мага'дле	Маэ/дир	Санаг	Одно из древних сомалийских племен.
Maganlabe	Маганла'бэ	Ахмед-харти/комбэ/дарод	Бари	
Mahadle	Маха'дле	Исса/дир	Джибути, Аудал	
Mahuraan	Маура'н	Джарэрвейнэ	Ср. Шабелле	
Majeerteen	Маджерте'н	Харти/комбэ/дарод	С.-В. Сомали (Бари, Нугал, Мудуг), Кисмайо, Огаден (Галади, Кориле)	Крупнейшее племя из группы харти (до 2 млн. чел.). Находится у власти в Пунтленде и соперничает с пле-менами хавие за главенство в сомалийской политике.
Makaahiil	Макахи'ль	1. Самарон/дир 2. Саад-муса/исак 3. Гальджеэль/хавие	Вост. Огаден, Аудал, Салал Мародиджех, Джиджига Бенадир, Ниж. Шабелле	1. Крупнейший род племени самарон.
Makane	Мака'нэ	1. Малый этнос 2. Маджертен/харти/дарод	1. Хиран 2. Пунт-ленд	
Makeyl	Макейл	Самарон/мандалуг/дир	Аудал	
Mandaluug	Мандалу'г	Группа племен дир	Сев. Огаден, Аудал + Джуба	См. племена гадабурси (самарон).
Maqaabil	Мака'биль	Огаден/абсамэ/дарод	Ниж. Джуба, С.-В. Кения	
Maqlisame	Маклиса'мэ	Дудубле/хираб/хавие	Гальгудуд	
Mareexaan	Мареха'н	Садэ/дарод	Огаден (Уардэр), Гедо, Гальгудуд, Кисмайо	Одно из крупных племен дарод (более 1 млн. чел.), традиционно входящее во властные структуры Сомали. Многие премьер-министры – выходцы из марехан. В федеральном парламенте у марехан 14 мест. Племя претендует на главенство в Джуба-ленде, из-за чего отношения с огаден – напряженные. Среди марехан есть как суфии, так и салафиты.

…продолжение таблицы 1

Название в сомалийской транскрипции	Название в русской транскрипции	Родоплеменная принадлежность	Основные районы проживания	Дополнительные сведения
Martile	Ма'ртиле	Хираб/хавие[2]	Бенадир, юг Сомали	См. шехаль.
Masarre	Маса'ррэ	Сарансор/хавие[4]	С.-В. Кения, Гедо	
Masuusi	Масу'си	Гаруали/джирон/мирифле	Бакол	
Matan Cabdulle	Матан-абдулле	Абгаль/мудулод/хавие	Ср. Шабелле, Бенадир	
Maxad Case	Махад-а'сэ	Самарон/мандалуг/дир	Аудал, Салал, сев. Огаден	Крупный род племени самарон. В 2014 г. представитель этого рода Абдирахман Дуале Байле стал министром иностранных дел Сомали.
Maxamed Camal	Махамед-ама'ль	Дудубле/хираб/хавие	Гальгудуд	
Maxamed Gorgaate	Махамед-горгатэ	Малый этнос	Сомалиленд, Нугал, Бари Бенадир	
Maxamed Subeyr	Махамед-зубе'йр	Огаден/абсамэ/ кумадэ/ каблалах/дарод	Огаден, Ниж. Джуба (Афмадоу), С.-В. Кения	Крупный род огаден, составляющий костяк ФНОО и движения «Рас-Камбони».
Maxamuud Garaad	Махмуд-гара'д	Дулбахантэ/харти/комбэ/ каблалах/дарод	Сол, Юж. Санаг	
Maxamuud Saleebaan	Махмуд-салебан	Маджертен/харти/комбэ/ каблалах/дарод	Пунтленд	Крупнейший род племени маджертен. Его вождь является верховным вождем этногруппы дарод.
Mayle	Ма'йле	Группа племен хавие[4]	Хиран, Огаден. Ниж. Шабелле	См. хавадле.
Meheri	Мехри	Исмаил-харти/комбэ/ каблалах/дарод	Нугал, Мудуг, Ниж. Джуба	См. араб-салах.
Mekahir	Мекахир	Исса/дир	Джибути, Сев. Огаден	
Midgaan	Мидга'н	Малый этнос	Сомалиленд, Бенадир, Нугал	См. мадибан

…продолжение таблицы 1

Название в сомалийской транскрипции	Название в русской транскрипции	Родоплеменная принадлежность	Основные районы проживания	Дополнительные сведения
Midkasse	Мидкассэ	Кубейс/суррэ/маэ/дир	Огаден	
Mingay	Мингай	Лувай/мирифле	Бай, Бакол	
Mirifle	Мири'фле	Крупнейшая группа племен раханвейн	Гедо, Бай, Бакол, Ср. Джуба	Числ. – до 3 млн. чел. Традиционный род занятий – отгонное скотоводство и земледелие. Общаются на языке май, близком языкам сомали и оромо. Выступают за создание собственного федерального округа на юго-западе Сомали.
Miyuli	Мию'ли	Баджун (малый этнос)	Побережье Ниж. Джубы	Основной род занятий – рыболовство.
Moobleen (Moobileen)	Мобле'н	Мудулод/хираб/хавие	Ниж. Шабелле	В федеральном парламенте племени выделено 1 место
Moolkaal	Молкал	Бади-адэ/гугундабэ/хавие	Огаден	
Mooracase (Axmed Harti)	Мора-а'сэ (ахмед-харти)	Комбэ/каблалах/дарод	Бари, Санаг, Ниж. Джуба	Вкл. племена дашише, маганлабэ, габтанле и тинле. Представлено в правительстве Пунтленда.
Moorshe	Мо'рше	Бенадири (малый этнос)	Бенадир	Ранее относились к племени аджуран.
Mudulood	Мудуло'д	Наиболее многочисленная группа племен среди хираб/хавие	Бенадир, Ср. и Ниж. Шабелле, Ниж. Джуба, вост. р-ны Гальгудуд и Мудуг, Огаден (Джиджига, Бабиле)	Числ. – до 1,5 млн. чел. Представители этой группы занимают ключевые должности в руководстве Сомали, в том числе пост президента ФРС и мэра Могадишо. В федеральном парламенте мудулод выделено 16 мест. Многие вожди мудулод выступают за создание собственного ФО на юго-востоке Сомали.
Murusade (Mururs ade)	Муруса'дэ (мурурсадэ)	Каранле/хавие	Гальгудуд (Эль-Бур), Бенадир, Ср. и Ниж. Шабелле	Числ. – до 300 тыс. чел. Племя представлено в правительстве Сомали, однако считает себя обделенным во власти. Часть старейшин поддерживают исламистов.

…продолжение таблицы 1

Название в сомалийской транскрипции	Название в русской транскрипции	Родоплеменная принадлежность	Основные районы проживания	Дополнительные сведения
Murule	Муруле	Гугундабэ/хавие	Гедо (Эль-Уак), С.-В. Кении (Мандера), юг Огадена	Племя часто конфликтуют с соседними племенами гаррэ (дигиль) и борана (оромо).
Musafiin	Мусафи'н	Самарон/мандалуг/дир	Аудал	
Mushunguli	Мушунгули	Джарэрвейнэ	Ниж. Джуба (Джамамэ)	Потомки рабов, завезенных из Танзании в XVIII-XIX вв. Общаются на языке сомали и своем языке кизигуа.
Muuse	Муса	Хабар-джеэло/исак	Сол, Санаг	
Muuse Subeer	Муса-зубейр	Хабар-аваль/исак	Сомалиленд	
Naabsoor	Набсор	Муруле/гугндабэ/хавие	Гедо, С.-В. Кения	
Naalleeye	Наллэ'йе	Хабар-аваль/ исак	Огаден, Тогдэр	
Naasiyi	На'сийи	Элай/мирифле	Бай	
Nacadoor	Наадо'р	Абдалле/суррэ/маэ/дир	Огаден, центр. р-ны Сомали	
Niilow	Ни'лоу	Бималь/маэ/дир	Ср. Джуба	
Noole	Но'ле	Кальдо/дир	Огаден	Это племя чаще относят к народу оромо.
Nooleys	Но'лейс	Маджертен/харти/дарод	Бари, Каркар	
Nugaale	Нуга'ле	Силъис/горгатэ/хавие	Ср. и Ниж. Шабелле (Афгойе, Уаршех)	
Nuux Cumar	Нух-ума'р	Уарсангели/харти/дарод	Санаг	
Nuux Jibraa'iil	Нух-джибраил	Маджертен/харти/дарод	Мудуг	
Nuux Maxmuud	Нух-махмуд	Маджертен/харти/дарод	Бари	
Ogaadeen	Огаде'н	Абсамэ/кумаде/каблалах/ дарод	Огаден, северо-восток Кении, Ниж. и Ср. Джуба, Гедо (р-н Бардэрэ)	Наиболее многочисленное сомалийское племя в Эфиопии (более 2 млн. чел.). Тадиционно представлено в правительствах и парламентах Сомали, Кении и Эфиопии. На юге Сомали представители огаден – во главе администрации Джубаленда. На востоке Эфиопии вооруженные отряды племени в составе НФОО ведут многолетнюю борьбу за независимость Огадена.

…продолжение таблицы 1

Название в сомалийской транскрипции	Название в русской транскрипции	Родоплеменная принадлежность	Основные районы проживания	Дополнительные сведения
Odiweyn	Одиве'йн	Мудулод/хираб/хавие	Бенадир, юг Сомали, Кения	Другое название – удгон или махамед-мудулод.
Qaldho	Ка'льдо	Группа племен дир (?)	Огаден, Оромия	Эта группа частично смешалась с племенами оромо, поэтому ее чаще относят к народу оромо.
Qalinshube	Калиншу'бэ	Бенадири (малый этнос)	Бенадир	
Qamiisle	Ками'сле	Хадамэ/мирифле	Бакол	
Qoomaal	Кома'ль	Хинджинле/мирифле	Бай, Бакол	
Qubeys	Ку'бэйс	Сурре/маэ/дир	Мудуг, Гальгудуд, Хиран, Огаден	Другое название – лафагаб.
Qudub (Aw Qudub)	Ку'дуб (ау-кудуб)	Шехаль/хавие[2]	Огаден, Сомалиленд, Ниж. Джуба, Гедо, Хиран,	
Quraabane	Кура'банэ	Мирифле	Ниж. Шабелле (Ау-Дигле)	
Quraanyo	Кура'нъё	Гаррэ/дигиль[6]	Ниж. Шабелле, Гедо, Огаден	
Quruweyle	Курувейле	Бади-адэ/гугндабэ/хавие	Огаден	
Raadsame	Ра'дсамэ	Абдалле/суррэ/маэ/дир	Огаден	
Raarane	Ра'ранэ	Хавие	Огаден	
Raxanweyn (Reewin) / Mirifle	Раханве'йн (рээвин) или мирифле	Одна из крупных (до 18%) сомалийских этногрупп. Часто «раханвейн» используется как общее название племен дигиль и мирифле.	Гедо, Бай, Бакол, Ср. Джуба, Ниж. Шабелле	Числ. – до 3,5 млн. чел. Считают себя отдельной сомалийской народностью. Общаются на различных диалектах языка май, близких языкам сомали и оромо. Традиционный род занятий – отгонное скотоводство и земледелие. Вожди и политики мирифле выступают за создание на юго-западе Сомали собственного ФО. Часть племен мирифле поддерживают исламистов.

…продолжение таблицы 1

Название в сомалийской транскрипции	Название в русской транскрипции	Родоплеменная принадлежность	Основные районы проживания	Дополнительные сведения
Reer Aadan	Рэр-аден	Арап/исак	Мародиджех (Сомалиленд)	
Reer Aw Axmed (Looboge)	Ау-ахмед (ло'богэ)	Шехаль/хираб/хавие[2]	Ниж. Джуба, Ср. Джуба, Ниж. Шабелле, Бенадир	
Reer Aw Cali	Рэр-ау-али	Шехаль/хираб/хавие[2]	Огаден	
Reer Aw Saciid	Рэр-ау-саид	1. Шехаль/хираб/хавие[2] 2. Мадахвейн/дир	1. Бенадир, Ниж. Шабелле 2. Огаден, Ниж. Джуба	
Reer Aw Salaat	Рэр-ау-сала'т	Лелкасэ/танадэ/дарод	Ниж. Шабелле, Бай	
Reer Aw Xasan	Рэр-ау-ха'сан	Шехаль/хираб/хавие[2]	Бенадир, Хиран, Огаден	
Reer Axmed	Рэр-а'хмед	1. Марехан/садэ/дарод 2. Лелкасэ/дарод 3. Мандалуг/дир	1. Гальгудуд, Гедо, Огаден 2. Мудуг, Огаден 3. Огаден	
Reer Baraawe	Рэр-барауэ	Бенадири (малый этнос)	Барауэ	
Reer Buraale	Рэр-бура'ле	Идагале/исак	Харгейса	
Reer Cabdulle	Рэр-абдулле	Огаден/абсамэ/дарод	Огаден	Из этого рода происходит нынешний президент Сомалийского региона Эфиопии Абди «Илай».
Reer Diini	Рэр-ди'ни	Марехан/садэ/дарод	Гальгудуд, Юж. Огаден, Гедо	Самый крупный род марехан.
Reer Dumaal	Рэр-дума'ль	Харау/мирифле	Бай, Бакол, Гедо (Бардэрэ)	
Reer Faqay	Рэр-факай	1. Джаджелле/джибеди/ гугундабэ/хавие 2. Бенадири	1. Бай, Бакол 2. Могадишо	
Reer Furoole	Рэр-фуро'ле	Хаскуль/хавие	Хиран, Огаден	
Reer Gaadiid	Рэр-гади'д	1. Марехан/садэ/дарод 2. Саад-муса/исак	1. Гальгудуд, Огаден, Гедо 2. Мародиджех	

…продолжение таблицы 1

Название в сомалийской транскрипции	Название в русской транскрипции	Родоплеменная принадлежность	Основные районы проживания	Дополнительные сведения
Reer Gabdoon	Рэр-габдо'н	Идагалле/исак	Мародиджех	
Reer Garaad	Рэр-гара'д	Дулбахантэ/харти/дарод	Айн, Вост. Огаден	
Reer Gargaar	Рэр-гарга'р	Лелкасэ/танадэ/дарод	Вост. Огаден	
Reer Geedow	Рэр-ге'доу	Малый этнос	Бенадир	
Reer Guuleed	Рэр-гуле'д	Идагалле/исак	Мародиджех, Габилей	
Reer Hagar	Рэр-хагар	Дулбахантэ/хартии/дарод	Айн	
Reer Isaaq	Рэр-исак	Мандалуг/дир	Огаден	
Reer Kooli	Рэр-коли	Бенадири (малый этнос)	Могадишо	
Reer Kooshin	Рэр-ко'шин	Садэ/дарод	Гальгудуд, Ниж. Джуба	
Reer Kuul	Рэр-куль	Исса/дир	Джибути, Салал	
Reer Maanyo	Рэр-ма'ньё	Бенадири (малый этнос)	Могадишо, Ниж. Джуба	Основной род занятий – рыболовство.
Reer Marka	Рэр-мерка	Бенадири (малый этнос)	Р-н Мерки (Ниж. Шабелле)	Общаются на бенадирском диалекте аф-донтэ.
Reer Masad	Рэр-масад	Джарэрвейнэ	Ниж. Шабелле и Джуба	
Reer Matan	Рэр-матан	Абгаль/мудулод/хавие	Бенадир, Ср. Шабелле	
Reer Maxamed	Рэр-махамед	Самарон/мандалуг/дир	Аудал	
Reer Maxamuud	Рэр-махмуд	Маджертен/хартии/дарод	Мудуг	Один из родов маджертен, представленный в правительстве Пунтленда.
Reer Nuur	Рэр-нур	1. Самарон/дир 2. Лелкасэ/дарод	1. Аудал 2. Огаден, Мудуг	
Reer Rooble	Рэр-ро'бле	Идагалле/исак	Мародиджех (Сомалиленд)	
Reer Saalax	Рэр-са'лах	Уарсангели/хартии/дарод	Санаг, Бадан (Пунтленд)	
Reer Siyaad	Рэр-сия'д	Садэ/дарод	Гедо	

…продолжение таблицы 1

Название в сомалийской транскрипции	Название в русской транскрипции	Родоплеменная принадлежность	Основные районы проживания	Дополнительные сведения
Reer Shabeelle	Рэр-шабелле	Джарэрвейнэ	Хиран, Ср. Шабелле, Огаден	
Reer Sheekh	Рэр-шейх	Бенадири (малый этнос)	Могадишо	
Reer Shigow	Рэр-ши'гоу	Хаскуль/хавие	Хиран, Огаден	
Reer Shingani	Рэр-шингани	Бенадир (малый этнос)	Могадишо	
Reer Shirdoon	Рэр-ширдо'н	Хабар-аваль/исак	Мародиджех	
Reer Shucayb	Рэр-шуа'йб	Ауртабле/юсуф-дарод	Нугал	
Reer Toonle	Рэр-то'нле	Суррэ/маэ/дир	Огаден, Гальгудуд. Мудуг	
Reer Ugaas Guuleed	Рэр-угас-гуле'д	Марехан/садэ/дарод	Гедо	
Reer Wabar	Рэр-уабар	Джаджелле/джибеди/ гугундабэ/хавие	Хиран, Бакол	
Reer Wagar	Рэр-уагар	Идагалле/исак	Мародиджех, Габилей	
Reer Xamar	Рэр-ха'мар	Бенадири (малый этнос)	Могадишо	Общаются на бенадирском диалекте языка сомали маха-рабта. Племя находится под опекой абгаль и хабар-гидир. Представлено в правительстве Сомали.
Reer Xasan	Рэр-ха'сан	1. Марехан/садэ/дарод 2. Мандалуг/дир	1. Гедо 2. Огаден	Род представлен в парламенте Сомали.
Reer Xasan Gedi	Рэр-хасан-геди	Хаскуль/хавие	Хиран, Огаден	
Reer Xaamud	Рэр-ха'муд	Самарон/мандалуг/дир	Аудал, сев. Огаден	
Reer Yacquub	Рэр-якуб	Бенадири (малый этнос)	Могадишо	
Reer Yoonis	Рэр-йонис	Хабар-джеэло/исак	Тогдэр, Сол, Санаг	
Riighaye	Ригхайе	Уарсангели/дарод	Бакол, Бай	
Rireeji	Рире'джи	Джирон/мирифле	Бакол	
Rorow	Ророу	Лувай/мирифле	Бай, Бакол	

…продолжение таблицы 1

Название в сомалийской транскрипции	Название в русской транскрипции	Родоплеменная принадлежность	Основные районы проживания	Дополнительные сведения
Sabti	Са'бти	Мурусадэ/каранле/хавие	Бенадир, Ниж. Шабелле	
Sacad	Саа'д	1. Хабар-гидир/хавие 2. Бималь/маэ/дир	1. Мудуг 2. Ниж. Шабелле	1. Этот крупный род хабар-гидир составляет большин-ство населения автономии Гальмудуг. Он представлен в правительстве Сомали министром нац. безорасности.
Sacad Muuse	Саад-муса	Хабар-аваль/исак	Сахиль, Мародиджех, Габилей, Огаден	Самый многочисленный род хабар-аваль, широко представленный в руководстве Сомалиленда и его ВС.
Sade	Са'дэ	Группа племен дарод	Гедо, Ср. Джуба, Ниж. Джуба Гальгудуд, Огаден	Крупная группа племен дарод, традиционно входящая во властные структуры Сомали. См. марехан.
Saleebaan	Салеба'н	Хабар-гидир/хираб/хавие	Гальгудуд, Мудуг (Гальмудуг)	Этот крупный род составляет большинство населения автономии Химан и Хеб.
Samane	Сама'нэ	Арап/исак	Мародиджех (Сомалиленд)	
Samane Abokor	Саманэ-абокор	Хабар-джеэло/исак	Тогдэр, Хауд (Сомалиленд)	
Samaroob	Самаро'б	Бади-адэ/гугундабэ/хавие	Хиран, Ср. и Ниж. Шабелле	
Samaroon	Самаро'н	Мандалуг/дир	Аудал, Салал, Огаден	См. гадабурси
Samatalis	Самата'лис	Ло-дон/хавадле/хавие	Хиран, Огаден	
Sanbuur	Санбу'р	Хабар-джеэло/исак	Тогдэр, Хауд	
Saransoor (Garjante)	Сарансо'р (гарджа'нтэ)	Крупная группа племен хавие[4]	Юг Огадена, С.-В. Кения, Гедо, Ср. и Ниж. Джуба	
Saruur	Сару'р	Хабар-гидир/хавие	Хиран, Гальгудуд, Ср. Шабелле	Род сарур представлен в правительстве Сомали.

…продолжение таблицы 1

Название в сомалийской транскрипции	Название в русской транскрипции	Родоплеменная принадлежность	Основные районы проживания	Дополнительные сведения
Sawaaweyn	Сауаве'йн	Джарэрвейнэ	?	
Saxawle	Саха'уле	Каранле/хавие	Огаден (Бабиле)	
Saxiib	Сахи'б	Исса/дир	Джибути, Аудал	
Seddax Cumar	Се'ддах-ума'р	Малый этнос	Ниж. Шабелле	
Seddax Geedi	Се'ддах-ге'ди	Бенадири (малый этнос)	Могадишо	
Sifir	Сифир	Джидо/дигиль	Ниж. Шабелле (Коръёлей)	
Silcis	Си'лъис	Горгате/хавие	Ср. и Ниж. Шабелле (Афгойе), Огаден	Ныне сравнительно малочисленное племя, которое в XVII в. входило империю Аджуран как султанат Силъис.
Siwaaqroon	Сивакро'н	Маджертен/дарод	Вост. районы провинции Бари	Племя представлено в правительствах Сомали и Пунтленда.
Somow	Сомоу	Лувай/мирифле	Бай, Бакол	
Soonfure	Сонфу'рэ	Мархан/садэ/дарод	Гальмудуг, Огаден	
Soonqaad	Сонка'д	Аулъяхан/огаден/дарод	Юг Сомали, Огаден	
Subeer	Зубе'йр	Бади-адэ/гугундабэ/хавие	Огаден, Хиран	
Subeer Awal (Habar Awal)	Зубейр-ава'ль (хабар-аваль)	Исак	Мародиджех, Габилей, Тогдер, Сахиль	
Subeer Celi	Зубе'йр-э'ли	Арап/исак	Мародиджех (Сомалиленд)	
Sugow	Су'гоу	Гальджеэль/хавие	Бенадир, Ниж. Шабелле	
Suhurre	Суху'ррэ	Лэлкасэ/танадэ/дарод	Р-ны Эйл и Искушубан (Пунтленд)	
Surre	Су'рре	Маэ/дир	Огаден, Мудуг, Гальгудуд (Хералe), Хиран, Ниж. Джуба (Джамамэ), Гедо (Лук).	Племя традиционно представлено в правительстве Сомали. В федеральном парламенте ему выделено 5 мест.

…продолжение таблицы 1

Название в сомалийской транскрипции	Название в русской транскрипции	Родоплеменная принадлежность	Основные районы проживания	Дополнительные сведения
Shaanshiye	Ша'ншие	Бенадири (малый этнос)	Бенадир	Потомки персов, поселившихся в Могадишо в XIII-XV вв.
Shalashame	Шалаша'мэ	Джаджелле/джибеди/гугундабэ/хавие	Бакол, Хиран	
Shanbare	Шанба'рэ	Джарэрвейнэ	Ниж. и Ср. Джуба	
Shan Rireeji	Шан-рире'джи	Джирон/мирифле	Бай	См. риреджи
Shanta Caleemood	Шанта-алемо'д	Дигиль	Ниж. Шабелле (Уанлавейн), Гедо (Бардэрэ)	Соплеменность из пяти племен (ее название дословно переводится как «5 листьев»). Племена, проживающие в р-не Уанлавейн, также называют рэр-дафет.
Sharmaarke	Шармарке	Муруле/гугндабэ/хавие	Гедо, С.-В. Кения	
Sheekhaal/ Shiikhaal (Fiqi Cumaar)	Шеха'ль (фики-умар)	Мартиле-хираб/хавие[2]	Бенадир, Ср. и Ниж. Джуба (Джилиб, Джамамэ, Бададэ), Хиран, Огаден (Дагахбур, Ферфер)	Считается одним из наиболее знатных племен в Сомали. Племя представлено в правительстве Сомали, администрации Джубы и высшем командовании СНА. Среди шехаль есть немало исламистов.
Shiidle	Ши'дле	Джарэрвейнэ	Ср. Шабелле	
Shirmooge	Ширмо'гэ	Хадамэ/мирифле	Бакол	
Shukureere	Шукурэ'рэ	Бенадири (малый этнос)	Мерка (Ниж. Шабелле)	
Talareer	Таларэ'р	Маджертен/харти/дарод	Пунтленд	
Talxe	Та'лхэ	Марехан/садэ/дарод	Гедо, Юж. Огаден	Род представлен в парламенте Сомали.
Tanade	Тана'дэ	Группа племен дарод	Мудуг, Нугал, Огаден	См. лэлкасэ
Tiinle	Ти'нле	Ахмед-харти/дарод	Бари, Каркар	Одно из малых племен, представленных в правительстве Пунтленда.
Tol Jeclo	Тол-дже'эло	Исак	Тогдер, Хауд, Зап. Санаг, Огаден	Также называются хабар-тол-джеэло.
Tolomoge	Толомо'гэ	Огаден (дарод)	С.-В. Кения, Ниж. Джуба	

…продолжение таблицы 1

Название в сомалийской транскрипции	Название в русской транскрипции	Родоплеменная принадлежность	Основные районы проживания	Дополнительные сведения
Tolweyne	Толуэ'йнэ	Кубейс/суррэ/маэ/дир	Огаден, центр. р-ны Сомали	
Tuf	Туф	Гаррэ/дигиль	Ниж. Джуба, Ниж. Шабелле	
Tumaal	Тума'ль	Малый этнос	Сомалиленд, Бенадир	Основной род занятий – ремесла по металлу. Считают себя потомками древних кушитов, якобы поселившися на севере Сомали в IV в. В 2014 г. племя впервые получило пост в правительстве Сомали.
Tunni	Ту'нни	Дигиль	Ниж. Шабелле (Барауэ), Бай (Динсор), Ср. Джуба (Джилиб)	Считается древним племенем. Общаются на особом диалекте языка май – аф-тунни. Основной род занятий – земледелие. Племя представлено в правительстве Сомали. Часть вождей поддерживают исламистов.
Tuurcadde	Туръа'ддэ	Аулъяхан/огаден/дарод	Огаден	
Udeejeen (Ujeejeen)	Удэдже'н	Мудулод/хираб/хавие	Хиран, Огаден	Другое название – исса-мудулод. В федеральном парламенте ему выделено 3 места.
Udgoon	Удго'н	Мудулод/хираб/хавие	Юг Сомали, С.-В. Кения	См. одивейн
Ugaar Saleebaan	Уга'р-салебан	Маджертен/харти/ комбэ/каблалах/дарод	Бари, Каркар	Один из родов маджертен, представленный в правительстве Пунтленда.
Ugaaryahan	Угаръя'хан	Дулбахантэ/харти/дарод	Сол, Айн	
Ugaas Sharmarke	Уга'с-шарма'рке	Марехан/садэ/дарод	Гедо, Огаден, Гальгудуд	
Uurmidig	Урми'диг	Марехан/садэ/дарод	Гальгудуд, Гедо	
Uurweyne	Урве'йне	Исса/дир	Джибути, сев. Огаден, Салал	
Waabaas	Уабас	Бенадири (малый этнос)	Могадишо	

…продолжение таблицы 1

Название в сомалийской транскрипции	Название в русской транскрипции	Родоплеменная принадлежность	Основные районы проживания	Дополнительные сведения
Waafate	Уа'фатэ	Аулъяхан/огаден/дарод	Юг Сомали, Огаден	
Waalmuge	Уальмуге	Аджуран/джанбелле/хавие	Джуба, Гедо, Огаден	
Waanjeel	Уандже'ль	Мирифле	Бай	
Waaqjire	Уакджирэ	Саад /хабар-гидир/ хавие	Гальгудуд	
Waaq-la-jire	Уакладжи'рэ	Ауртабле/юсуф-дарод	Нугал	
Waaqle	Уакле	Аджуран/джанбелле/хавие	Огаден	
Waaqmahadle	Уакмаха'дле	Дагоди/сарансор/хавие	С.-В. Кении, юг Огадена	
Wabeeneeye	Уабене'йе	Маджертен/хартии/дарод	Бари, Каркар, Гвардафуй	Племя представлено в правительстве Пунтленда.
Wacaysle (Warculus)	Уаа'йсле (уар-у'лус)	Абгаль/мудулод/хираб/ горгатэ/хавие	Бенадир, Гальгудуд, Мудуг	В федеральном парламенте племени выделено 3 места
Wacbuudhan	Уабу'дан	Абгаль/мудулод/хавие	Ср. Шабелле, Бенадир	В федеральном парламенте племени выделено 3 места
Wacdaan	Уада'н	Мудулод/хираб/хавие	Ниж. Шабелле (Афгойе), Бай, Бакол, Огаден	В федеральном парламенте племени выделено 1 место
Wacwacaale	Уа-уаа'ле	Хавадле/хавие[4]	Хиран	
Wacweyteen	Уа-уэйте'н	Мудулод/хираб/хавие	Ср. Шабелле, Хиран	Дргое название – даландоле или абдирахман-мудулод.
Wadaage	Уада'ге	Хабар-аваль/исак	Мародиджех (Сомалиленд)	
Wadalaan	Уадала'н	Горгатэ/хавие	Ниж. Шабелле	
Wadalmoge	Уадалмо'гэ	Уарсангели/харти/дарод	Бари, Санаг	Род представлен в правительстве Пунтленда.
Wajis	Уаджис	Джидо/дигиль	Ниж. Шабелле (Коръёлей)	
Wagardhac	Угарда'	Марехан/садэ/дарод	Гальгудуд, Огаден	Род представлен в парламенте Сомали.
Walaaldoon	Уалалдо'н	Исса/дир	Джибути, сев. Огаден, Салал	Другое название – хаулкадэ.

…продолжение таблицы 1

Название в сомалийской транскрипции	Название в русской транскрипции	Родоплеменная принадлежность	Основные районы проживания	Дополнительные сведения
Walamooy	Уаламо'й	Джарэруэйнэ (банту)	Ср. Шабелле	
Walax Mooge	Уалах-мо'гэ	Хавадле/хавие	Хиран, Огаден	
Waranle	Уа'ранле	Балъад/абсамэ/дарод	Ниж. и Ср. Джуба	
Warculus	Уар-у'лус	Абгаль/мудулод/хавие	Ср. Шабелле, Бенадир	
Wardaay (Warra Dayo)	Уарда'й	Мадахвейнэ/дир[5]	Ниж. Джуба, С.-В. Кения	Числ. – до 50 тыс.чел. Общаются на особом диалекте сомали – аф-уардай, близком языку оромо.
Wardiiq	Уарди'к	Исса/дир	Джибути	
Wariile	Уари'ле	Тунни/дигиль	Ниж. Шабелле	
Warlabe	Уарла'бэ	Уарсангели/хартии/дарод	Санаг, Бадан (Пунтленд)	
Warsangeli (Moorasaante)	Уарсанге'ли	1. Махмуд-харти/комбэ/каблалах/ дарод 2. Харти-абгаль/мудулод/хираб/хавие	1. Вост. Санаг, Хайлан, Бари, также Ср. и Ниж. Джуба 2. Ср. Шабелле	Численность – до 400 тыс. чел. Племя традиционно представлено в правительствах Сомали, Пунтленда и Сомалиленда. Большинство вождей уарсангели выступают за создание «автономии Махир» в составе ФРС на территории традиционного проживания племени, остальные – сторонники Сомалиленда.
Wayaagle	Уая'гле	Кубейс/суррэ/маэ/дир	Огаден	
Weyteen	Уэйтэ'н	1. Абсамэ/дарод 2. Джидле/гугундабэ	1. Ср. Джуба 2. Гедо, Огаден, С.-В. Кении	
Xaamud	Ха'муд	Бади-адэ/гугундабэ/хавие	Огаден	
Xaawis	Ха'уис	Аулъяхан/огаден/дарод	Юг Сомали, С.-В. Кении	
Xajiijle	Хаджиджле	Маджертен/хартии/дарод	Пунтленд	
Xajuube	Хаджу'бэ	Туни/дигиль	Ниж. Шабелле, Ср. Джуба	
Xareed	Харе'д	1. Джибрил-абокор/исак 2. Хаскуль/хавие	1. Габилей, Аудал 2. Огаден	

…окончание таблицы 1

Название в сомалийской транскрипции	Название в русской транскрипции	Родоплеменная принадлежность	Основные районы проживания	Дополнительные сведения
Xariin	Хари'н	Мирифле	Бай, Бакол	
Xarle	Ха'рле	Комбэ/каблалах/дарод	Огаден (Харэр)	
Xaroow	Харо'у	Мирифле	Бай, Бакол	
Xaskul	Хаску'ль	Группа племен хавие	Хиран, Ср. Шабелле, Гальгудуд, Огаден	Племена хаскуль в Эфиопии иногда причисляют к народу оромо.
Xawaadle	Хава'дле	Хавие[4]	Хиран + Огаден, Ср. Джуба	Представители племени традиционно входят состав в правительства Сомали. Вожди племени стремятся к созданию собственного ФО в составе ФРС.
Xeebjire	Хеб-джи'рэ	Самарон/мандалуг/дир	Аудал	
Yabadhaale	Ябада'ле	Кубейс/суррэ/маэ/дир	Гальгудуд	
Yabare	Ябарэ	Джидуак/абсамэ/дарод	Огаден (р-н Джиджига)	
Yabarsiin	Ябарси'н	Муруле/гугндабэ/хавие	Гедо, С.-В. Кения	
Yalaali	Яла'ли	Хинджинле/мирифле	Бай, Бакол	Ранее это племя относилось к группе племен габойе.
Yantaar	Янта'р	Мирифле	Бай, Бакол, Ср. Джуба	
Yaxar	Яхар	Малый этнос	Бенадир	Традиционный род занятий – ткачество, плетение и портняжное ремесло.
Yaxye	Я'хье	1. Мадахвейнэ/дир 2. Дулбахантэ/дарод	1. Ниж. Джуба 2. Сол, Айн	
Yeeran	Йе'ран	Дабаррэ/дигиль	Бай, Ср. Джуба	
Yibir (Yibro)	Йи'бир	Малый этнос	Могадишо, Босасо, Борама	Выходцы из йибир считаются знахарями, знатоками магии. Их иногда приглашают на семейные праздники для пожелания удачи молодоженам или новорожден-ным. В то же время йибир подвергаются гонениям, так как считаются потомками древних евреев.

Таблица 2

Современная обобщенная структура сомалийских этногрупп и племен

Этнографическая группа самале			Этногруппа сааб	5. Прочие этногруппы и «малые» племена
1. Хавие	**2. Дарод**	**3. Дир (вместе с исак)[1]**	**4. Дигиль и мирифле (раханвейн)**	
1**.1. Горгатэ** (Хираб и др.)	2.1. **Каблалах** (махамед-дарод)	3.1. **Исса (мадобэ)** 3.1.1. Уалалдон или хаул-кадэ (мекахир, идле, махмуд)	4.1. **Дигиль** 4.1.1. **Тунни** (исса-дигиль)	5.1. **Бенадири** 5.1.1. Рэр-хамар
1.1.1. **Мудулод** 1.1.1.1. Одивейн (удгон) 1.1.1.2. Удэджен (исса-мудулод) 1.1.1.3. Уа-уэйтен (даландоле) 1.1.1.3.1. **Абгаль** (харти, уабудан, уаайсле/уар-улус дайлаод, джурту и др.) 1.1.1.3.2. Моблен 1.1.1.3.3. Уадан 1.1.1.3.4. Хилиби 1.1.1.3.5. Илавай	2.1.1. **Комбэ** 2.1.1.1. **Харти** 2.1.1.1.1. **Маджертен** или махамед харти (нолейс, уабенейе, абдирихин-салебан, али-салебан, **махмуд-салебан**, угар-салебан, исмаил-салебан, **осман-махмуд, исса-махмуд, умар-махмуд**, сивакрон, биидъяхан, аулъяхан, нух-джибраил, али-джибраил, аманле, гумасор, дан-уэйнэ, идигфале, гуддон-уак, маканэ, таларэр и др.)	3.1.2. Урвейнэ (фики и абдалле) 3.1.3. Хоронэ (хабар-уалал и гел-уалал) 3.1.4. Фурлабэ или хоуле (махадле и сахиб) 3.1.5. Элэйе (мамасан и мусса-элэйе) 3.1.6. Уардик 3.2. **Мандалуг** 3.2.1. **Гадабурси** или **самарон** 3.2.1.1. **Хабар-афан** 3.2.1.1. 1. Юсуф-самарон (хабар-юсуф, хебджирэ, джибраин, рэр-исса, дегавейнэ, масафин, рэр-хамуд, хасан-саад, фароле и др.) 3.2.1.1.2. Исса-самарон 3.2.1.2. Микадор-самарон 3.2.1.2. 1. **Махад-асэ** (рэр-махамед, бахабар-муса, бахабар-эли, бахабар-аден, абокор и др.) 3.2.1.2.2. **Макахиль** (бахабар-хасан, бахабар-абдалле, афгудуд, бах-санъеро, рэр-нур, рэр-дудуб, рэр-угас и др.)	4.1.1.1. Уариле 4.1.1.2. Гойгал 4.1.1.3. Дактирэ 4.1.1.4. Дафарад 4.1.1.5. Хаджубэ 4.1.2. **Гаррэ**[6] (Умар-дигиль) 4.1.2.1. Кураньёу 4.1.2.2. Туф 4.1.3. **Джиддо**[6] (али-дигиль) 4.1.3.1. Сифир 4.1.3.2. Уаджис 4.1.4. **Багади** 4.1.5. **Гелэди** 4.1.6. **Дабаррэ**[6] (матай-дигиль)	5.1.1.1. Бандабоу 5.1.1.2. Морше 5.1.1.3. Искашато 5.1.1.4. Дабаруэйнэ (уабас, шаншие, калиншубэ и др.) 5.1.2. Рэр-шингани 5.1.2. 1. Рэр-маньё 5.1.2.2 . Рэр-якуб 5.1.2.3. Рэр-коли 5.1.2.4. Рэр-абдисамед 5.1.2.5. Рэр-факай
1.1.2. **Хабар-гидир** (мадаркиис) 1.1.2.1. Саад 1.1.2.2. Салебан 1.1.2.3. Айр 1.1.2.4. Сарур				
1.1.3. **Шехаль**[2] (мартиле-хираб) 1.1.3.1. Лобогэ (ау-ахмед) 1.1.3.2. Кудуб	2.1.1.1.2. **Дулбахантэ** или саид-харти (абдалле-муса, махамед-гарад, махмуд-гарад, ахмед-гарад, фарах-			

…продолжение таблицы 2

Этнографическая группа самале			Этногруппа сааб	5. Прочие этногруппы и «малые» племена
1. Хавие	**2. Дарод**	**3. Дир (вместе с исак)[1]**	**4. Дигиль и мирифле (раханвейн)**	
1.1.3.3. Гендерше (рэр-ау-осман)	гарад, бах-нугалед, угаръя-	3.2.2. Рэр-исак	4.1.6.1. Йеран	5.1.2. 6. Рэр-
1.1.3.4. Рэр-ау-али	хан, налейе-ахмед, нур-	3.2.3. Рэр-ахмед	4.1.6.2. Дир-мадоу	амуди
1.1.3.5. Рэр-ау-хасан	ахмед, яхъе, баркад)	3.2.4. Рэр-хасан		5.1.2. 7. Рэр-
1.1.3.6. Рэр-ау-саид		3.2.5. Джирэ	4.1.7. **Шанта-**	шейх
1..1.3.7. Абди-шейх	2.1.1.1.3. Махмуд-харти	3.2.6. Гел-уакле	**алемод**	5.1.2. 8. Сед-
1.1.3.8. Шехаль-джазира	2.1.1.1.3.1. **Уарсангели**		4.1.7.1. Джамбалул	дах-геди
1.1.3.9. Гудле и др.	(уарлабэ, дубайс, бах-	3.3. Маэ	4.1.7.2. Хифмугэ	5.1.2.9. Рэр-
	фалагсато, бах-идор, олма-	3.3.1. **Исак²**	4.1.7.3. Эрдо	хаджи
1.1.4. **Дудубле** (махмуд-хираб)	рабэ, ригхайе, ина-магэ,	3.3.1.1. Хабар-магадо	4.1.7.4. Барбарэ	5.1.2.10. Аша-
1.1.4.1. Махамед-амаль	гарад-умар, гарад-либан,	3.3.1.1.1. **Гархаджис**	4.1.7.5. Хубер[6]	раф[8] и др.
1.1.4.2. Маклисамэ	рэр-абдалле, рэр-юсуф,	3.3.1.1.1.1. **Хабар-йонис** (али-саид и		
1.1.4.3. Аур-уадэн	рэр-салах, аден-саид, аур-	аррэ-саид)	4.1.8. Дагинэ	5.1.3. Рэр-марка
1.1.4.4. Арсадэ	мале[9], гарвейнэ, идилмугэ,	3.3.1.1.1.2. **Идагалле**		5.1.3.1. Гамед-
1.1.4.5. Эли	уадалмогэ, гашанбур и др.)	(бах-дамаль, рэр-габдон, рэр-робле,	4.2. **Мирифле**	ле
1.1.4.6. Бисин	2.1.1.1.3.2. Хинкдие (нухумар)	рэр-уагар, рэр-либан, рэр-муса, рэр-	**(раханвейн)**	5.1.3.2. Дурукбо
1.1.5. Силъис		гулед, рэр-идле, рэр-бурале и др.)		5.1.3.3. Гард-
1.1.5.1. Либобэ	2.1.1.1.4. Мора-асэ или	3.3.1.1.2. **Хабар-аваль** (зубейр-аваль)	4.2.1. **Мирифле-**	жантэ
1.1.5.2. Нугале	ахмед-харти (дашише,	3.3.1.1.2.1. **Саад-муса** (абокор, мака-	**сиед**	5.1.3.4. Шукурэ-
	маганлабэ, габтанле, тин-	хиль, рэр-юсуф, бах-гобо, рэр-гадид,		рэ
1.1.6. Уадалан	ле)	рэр-ахмед, рэр-ширдон, рэр-абанэ и др.)	4.2.1.1. **Бокол-**	5.1.3.5. Джунд-
		3.3.1.1.2.2. Исса-муса (махамед-исса,	**хорэ**[7]	жи
1.2. **Гугундабэ**	2.1.1.1.5. Мехери или араб-	аден-исса, абокор-исса, идрис-исса)	4.2.1.1.1. Ялали	5.1.3.6. Хатим
1.2.1. Джидле	салах (исмаил-харти)	3.3.1.1.2.3. Афгаб-муса (дахир, наллейе	4.2.1.1.2. Дисоу	5.1.3.7. Кафаё
1.2.2. Джибеди		и др.)	4.2.1.1.3. Комаль	
1.2.2.1. Бади-адэ (зубейр, афгаб,	2.1.1.1.6. Каскикабэ (абди-	3.3.1.1.3. **Аюб** (саид-аюб, ибрагим-аюб)	(дисирад, рэр-	5.1.4. Рэр-
мамие, хамуд, ариян, илабэ, адоу-	рахман-харти)	3.3.1.1.4. **Арап** (ахмед-абдиле, рэр-	машубэ, рэр-тоуба,	барауэ
яр, байдисле, самароб и др.)		аден, саманэ, зубейр-эли, рэр-гуланэ,	рэр-маалин и иди-	
1.2.2.2. Джаджелле (рэр-уабар,	2.1.1.1.7. Либангаше (ли-	афъярэ и др.)	моле)	5.2. **Джарэр-**
рэр-факай, даройе, фаранджеэле,	бан-харти)		4.2.1.1.4. Эмид	**вейнэ**

…продолжение таблицы 2

Этнографическая группа самале			Этногруппа сааб	
1. Хавие	**2. Дарод**	**3. Дир (вместе с исак)[1]**	**4. Дигиль и мирифле (раханвейн)**	**5. Прочие этногруппы и «малые» племена**
кульмие, идсугэ, шалашамэ, хабар-уадаг, гудуай и др.) 1.2.3. Муруле (шармарке, ябарсин, кулоу, набсор) 1.3. **Каранле** 1.3.1. **Мурусадэ** 1.3.1.1. Сабти (абдалле, маджабэ, ибрагим-сабти) 1.3.1.2. Фол-улус (хабар-эно, хилиби и дагуро) 1.3.2. Сахауле 1.3.3. Гидир 1.3.4. Карие 1.4. **Джанбелле** 1.4.1. Аджуран (уакле и уальмуге)3 1.4.2. Хинтирэ3 1.4.3. Арурэ 1.5. **Хаскуль** 1.5.1. Харед (оусан) 1.5.2. Али-хаскуль 1.5.3. Идде 1.5.3.1. Рэр-шигоу 1.5.3.2. Рэр-хасан-геди 1.5.3.3. Рэр-фуроле 1.5.3.4. Арурси	2.1.1.1.8. Гесагуле (исса-харти) 2.1.1.2. Гери 2.1.1.3. Харле 2.1.1.4. Джиран 2.1.1.5. Джамбел (абди-комбэ) 2.1.2**. Кумадэ** 2.1.2.1. **Абсамэ** 2.1.2.1.1. **Огаден** (далал, малингур, угас-маган, угас-илми, угас-кошин, ауль-яхан, толомогэ, бах-гери, махамед-зубейр, макабиль и др.) 2.1.2.1.2. Джидуак (ябарэ, бартирэ, абаскуль) 2.1.2.1.3. Балъад (алам, хинтирэ, куран-джеэль, бирин-бири, уаранле) 2.1.2.1.4. Уэйтэн	3.3.1.2. Хабар-хабуш 3.3.1.2.1. **Хабар-джеэло** 3.3.1.2.1.1. Муса 3.3.1.2.1.2. Махамед (имран) 3.3.1.2.1.3. Ибрагим (санбур) 3.3.1.2.2. **Тол-джеэло** 3.3.2. **Бималь** (ирамагэ) 3.3.2.1. Гадсан 3.3.2.2. Дадоу 3.3.2.3. Исмин 3.3.2.4. Саад 3.3.2.5. Нилоу 3.3.3. **Суррэ** 3.3.3.1. Кубейс (толуэйнэ, мидкасэ, рэр-тонле, ахадоу, ябадале) 3.3.3.2. Абдалле (наадор, горад, сале-бан-абдалле, абди-абдалле и гутале) 3.3.4. Баджималь 3.3.5. Магадле 3.3.6. Кураньёу (?) 3.3.7. Мадиган (?) 3.3.8. Дабрубэ 3.4. **Мадахвейнэ**[5] 3.4.1. Махамед-мадахвейнэ 3.4.1.1. **Гургурэ** (кувах, хабар-дар, либан)	4.2.1.2. **Бокол-дамбэ** 4.2.1.2.1. Хеледле 4.2.1.2.2. Харин (Хон и др.) 4.2.1.2.3. **Элай** (насийи, бохорад и геди-фадэ) 4.2.1.3. **Харау** (рэр-бай)[7] 4.2.1.3.1. Маалин-вейнэ 4.2.1.3.2. Джирон (риреджи и гаруа-ли) 4.2.1.3.3. Рэр-думаль 4.2.1.4**. Лейсан** (лейсан-бари[7] и лейсан-орси) 4.2.1.5. Уанджел 4.2.1.6. Ашараф	5.2.1. Мушунгули 5.2.2. Баджуни (миюли и бана) 5.2.3. Шанбарэ 5.2.4. Шидле 5.2.5. Маканэ 5.2.6. Барауани 5.2.7. Каболе 5.2.8. Рэр-шабелле 5.2.9. Сауавейн 5.2.10. Рэр-масад 5.2.11. Мауран 5.3. **Габойе (саб)** 5.3.1. Мадибан (махамед-горгатэ)[10] 5.3.2. Тумаль 5.3.3. Дариё 5.3.4. Йибир 5.3.5. Бони 5.3.6. Яхар 5.3.7. Хоуле 5.3.8. Галгало 5.3.9. Хаурар-самэ

…окончание таблицы 2

Этнографическая группа самале			Этногруппа сааб	
1. Хавие	**2. Дарод**	**3. Дир (вместе с исак)[1]**	**4. Дигиль и мирифле (раханвейн)**	**5. Прочие этногруппы и «малые» племена**
1.6. **Сарансор**[4] 1.6.1. **Дагодие** 1.6.1.1. Фарданоу 1.6.1.2. Уак-махадле 1.6.2. **Гальджеэль** (абтисамэ, алофи, афи, барсамэ, бэс, соранле, сугоу, дирирсамэ, макахиль, докондидэ) 1.6.3. Масаррэ 1.6.4. Исса-сарансор 1.7. **Хавадле**[4] 1.7.1. Алла-гумар 1.7.2. Ло-дон 1.7.2.1. Уа-уаале (саматалис и др.) 1.7.2.2. Динти-уак 1.7.2.3. Барисамэ 1.7.2.4. Гада-нээб 1.7.2.5. Ишарабэ 1.8. Раранэ (?)	2.1.2.2. Галимейс (абди-кумадэ) 2.2. **Садэ** (ахмед-дарод) 2.2.1. **Марехан** (рэр-дини, рэр-хасан, рэр-ахмед, али-дэрэ, рэр-уардэрэ, эли, урми-диг, талхэ, сонфурэ, уагарда, хаурарсамэ, хабар-якуб, хабар-исса, рэр-шейх-саматар, рэр-угас-шармарке, рэр-угас-гулед, рэр-хирси-угас, фики-якуб и др.) 2.2.2. Фаайе 2.3. **Танадэ** (хусейн-дарод) 2.3.1. **Лэлкасэ** (корше, рэр-аусалат, рэр-хош, рэр-али-шейх, рэр-хабад, рэр-гесод, сухуррэ, джус, мумин-аден, малисмогэ, фики-исмаил и др.) 2.4. **Ауртабле** или юсуф-дарод (уакладжирэ, сугал-муса, рэр-шуайб и др.) 2.5. Исса-дарод	3.4.1.2. **Гурэ** или **акишо** 3.4.1.4. Гарирэ 3.4.1.5. Барсуг 3.4.1.6. Уардай (рэр-дайо) 3.4.1.7. Рэр-ау-саид 3.4.2. Али-мадахвейнэ 3.4.2.1. Джиддо[6] 3.4.2.2. Лайиле 3.4.3. Хордарэ 3.4.3.1. Алаб-уэйн 3.4.3.2. Иджадже 3.4.3.3. Хайрэ 3.4.4. Яхъе 3.5. **Кальдо**[5] 3.5.1. Ноле 3.5.2. Хауле 3.5.3. Джарсо	4.2.2. **Мирифле-сагал** 4.2.2.1. Ганани 4.2.2.1.1. Гауавин 4.2.2.1.2. Эйле 4.2.2.1.3. Гасаргудэ 4.2.2.2. Лами-да 4.2.2.2.1. Хубер[6] 4.2.2.2.2. Янтар 4.2.2.3. Баросили 4.2.2.3.1. Хадамэ (гальборэ, ширмо-гэ, камисле и др.) 4.2.2.3.2 . Лувай (идоу, сомоу, ро-роу, ароу, мингай) 4.2.2.4. Эль-кодэ 4.2.2.4.1. Гелидле 4.2.2.4.2. Джилибле	5.3.10. Хабар-якуб

Примечания к Таблицам 1 и 2:

[1] Большинство сомалийских старейшин полагают, что племена исак происходят от Махамеда Хинифтирэ (маэ/дир), однако в Сомалиленде исак считается отдельной этногруппой (наряду с хавие, дарод, дир и раханвейн).

[2] Старейшины *шехаль* считают, что их племя происходит от шейха Фики Умара и, следовательно, является отдельной сомалийской этногруппой, состоящей в политическом союзе с хавие. Поэтому иногда шехаль относят к группе этнических меньшинств. С другой стороны, потомки Фики Умара из племени гелэди причисляют себя к этногруппе дигиль.

[3] Хотя племена *аджуран и хинтирэ* традиционно относятся к *хавие*, в последнее время они чаще позиционирует себя как отдельную этногруппу, родоначальником которой был знатный араб по прозвищу «Балъадэ», взявший в жены дочь вождя племени джанбелле.

[4] Х*авадле и сарансор* относятся к этногруппе *хавие* лишь условно, как родственные племена (согласно сомалийским легендам, они происходят не от прапредка Ирир Самале, а от его старших братьев – Майле и Гардэрэ, соответственно).

[5] Эта группа частично смешалась с племенами оромо, поэтому ее чаще относят к народу оромо.

[6] Среди сомалийцев нет единого мнения относительно происхождения племен *гаррэ*, *джиддо*, *дабаррэ и хубер*. Многие полагают, что они происходят от прапредка Самале, однако сами эти племена в настоящее время причисляют себя к этногруппе *раханвейн*, которая, согласно преданиям, происходит от прапредка Сааб. При этом общины *хубер*, проживающие в районе Уанлауэйн, относят себя к *дигиль*, а остальные – к *мирифле-сагал*.

[7] Это племя также входит в групп *хинджинле*.

[8] Некоторые общины *ашараф* причисляют себя к группе племен *раханвейн*.

[9] В последнее время племя аурмале из политических соображений относит себя к этническим меньшинствам.

[10] Хотя племя мадибан (махамед-горгатэ) происходит от прапредка Хавие, оно давно относится к этническим меньшинствам в Сомали.

Таблица 3

Территории, населенные сомалийскими племенами в странах Африканского Рога

Провинции (районы)	Админ. центры	Численность населения	Преобладающий этнический состав населения
1. Сомали (ФРС и Сомалиленд)[1]			
Аудал (Awdal)	Борама (Boorama)	225.000	Дир (гадабурси, исса)
Бай (Bay)	Байдабо (Baydhabo)	1.100.000	Мирифле
Бакол (Bakool)	Худдур (Xuddur)	415.000	Мирифле, гадсан/дир, абсамэ/дарод
Бари (Bari)	Босасо (Boosaaso)	365.000	Маджертен/дарод
Бенадир (Banaadir)	Могадишо (Muqdisho)	1.250.000	Хавие (мудулод, хабар-гидир, дудубле, мурусадэ), бенадири, джарэрвейнэ
Гальгудуд (Galguduud)	Дуса-Мареб (Dhuusa Mareeb)	315.000	Хавие (хабар-гидир, мудулод), дарод (марехан), дир (суррэ)
Гедо (Gedo)	Гарбахарей (Garbahaarey)	535.000	Дарод (марехан), мирифле, дигиль (гаррэ) + хавие (дагодие, аджуран)
Мудуг (Mudug)	Галькайо (Gaalkacyo)	535.000	Дарод (маджертен, танадэ), хавие (хабар-гидир), дир (суррэ)
Нижняя Джуба (Jubbada Hoose)	Кисмайо (Kismaayo)	450.000	Дарод (абсаме, садэ, аурмале), дир (гадсан, биёмаль), раханвейн, хавие (шехаль, гальджеэль, аджуран), джарэрвейнэ
Нижняя Шабелле (Sh./Hoose)	Мерка (Marka)	1.025.000	Дигиль, дир (биёмаль), хавие (хираб, гальджеэль), джарэрвейнэ, бенадири
Нугал (Nugaal)	Гароуэ (Garoowe)	195.000	Дарод (маджертен)
Санаг (Sanaag)	Эригабо (Ceerigaabo)	360.000	Дарод (уарсангели, дулбахантэ), исак (хабар-йонис, хабар-джеэло)
Северо-западная (WaqooyiGalbeed)	Харгейса (Hargeysa)	505.000	Исак (гархаджис, хабар-аваль, арап, аюб)
Сол (Sool)	Лас-Анод (Laas Caanood)	100.000	Дарод (дулбаханте), исак (хабар-джеэло, хабар-йонис)
Средняя Джуба (Jubada Dhexe)	Буале (Bu'aale)	310.000	Дарод (абсаме), хавие (аджуран, шехаль, гальджеэль), дигиль и мирифле
Сред. Шабелле (Sh./Dhexe)	Джоухар (Jowhar)	680.000	Хавие (абгаль, мурусадэ, дудубле), джарэрвейнэ
Тогдер (Togdheer)	Буръо (Burco)	400.000	Исак (хабар-джеэло, хабар-йонис)
Хиран (Hiiraan)	Беледуэйне (Beledweyne)	350.000	Хавие (хавадле, бади-адэ, гальджеэль), дир (суррэ)
2. Эфиопия (Сомалийский регион и Дыре-Дауа)[2]			
Шиниле (Shiniile)	Шиниле	457.000	Дир (исса, гургугэ, акишо, гадабурси)
Джиджига (Jigjiga)	Джиджига	968.000	Дир (гадабурси, мадахвейнэ, джарсо), исак (хабар-аваль, арап), дарод (джидуак, огаден)
Дагахбур (Dhagaxbuur)	Дагахбур	478.000	Исак (идагале, хабар-йонис), дарод (огаден), дир (гадсан, суррэ), шехаль

…окончание таблицы 3

Провинции (районы)	Админ. центры	Численность населения	Преобладающий этнический состав населения
Фик (Fiiq)	Фик	348.500	Дир (мадахвейнэ), дарод (огаден)
Уардэр (Wardheer)	Уардэр	306.000	Дарод (харти, марехан), исак (хабар-йонис), хавие (хабар-гидир)
Корахей (Qoraxey)	Кэбри-Дахар	313.000	Дарод (огаден, марехан)
Годэ (Godey)	Годэ	465.000	Дарод (огаден), дир (баджималь), хавие (хавадле, джидле), джарэрвейнэ (рэр-шабелле)
Афдэр (Afdheer)	Харгэле	570.000	Дарод (огаден), хавие (джидле, каранле, джаджелле)
Либан (Liibaan)	Либан	540.000	Дарод (марехан), гаррэ, хавие (дагодие), дир (мадахвейнэ, гадсан)
Дыре-Дауа (Diri Dhabe)	Дыре-Дауа	до 100.000	Дир (мадахвейнэ, исса, гадабурси, джар-со)
3. Кения (Северо-Восточная провинция и Найроби)[3]			
Гарисса (Garisa)	Гарисса	до 600.000	Дарод (огаден), хавие (гальджеэль), дир (уардай)
Уаджир (Wajir)	Уаджир	до 600.000	Дарод (абсамэ), хавие (масаррэ, дагодие)
Мандера (Man-dera)	Мандера	до 800.000	Хавие (дагодие, аджуран, муруле), дарод (марехан), дигиль (гаррэ)
Найроби	Найроби (Ист-ли)	до 500.000	Разные племена
4. Джибути (юг страны)[4]			
Джибути (Jabuuti)	Джибути	до 350.000	Дир (исса, гадабурси)
Арта (Carte)	Арта	до 40.000	Исса
Али-Сабье (Cali Sabiye)	Али-Сабье	до 80.000	Исса
Дихиль (Dikhil)	Дихиль	до 30.000	Исса

Примечания:

[1] В данной таблице указано административно-территориальное деление Сомали, существовавшее до 1991 года. Поскольку официальная перепись населения в этой стране последний раз проводилась лишь в 1975 г., здесь указана численность населения, прогнозируемая специалистами ООН на 2014 г. В сомалийских официальных источниках численность населения оценивается в 1,5-2 раза выше, что, похоже, ближе к реальности. Например, согласно подсчетам, проведенным местными муниципалитетами, в 2012 г. в Могадишо проживало 2,3 млн. человек, а в Харгейсе – более 900 тыс. чел., что почти вдвое превосходит оценки ООН. Несмотря на отсутствие более точной информации, приведенные сведения дают представление о плотности населения в различных регионах Сомали и о соотношении численности различных крупных племен и этногрупп.

[2] По результатам переписи населения в 2007 г.

[3] По результатам переписи населения в 2009 г.

[4] По оценкам на 2014 год.

Ниже прилагаются карты административно-территориального деления Сомали (до 1991 года), Сомалийского региона Эфиопии (Огадена), Кении и Джибути.

Административно-территориальное деление Сомали до 1991 года.

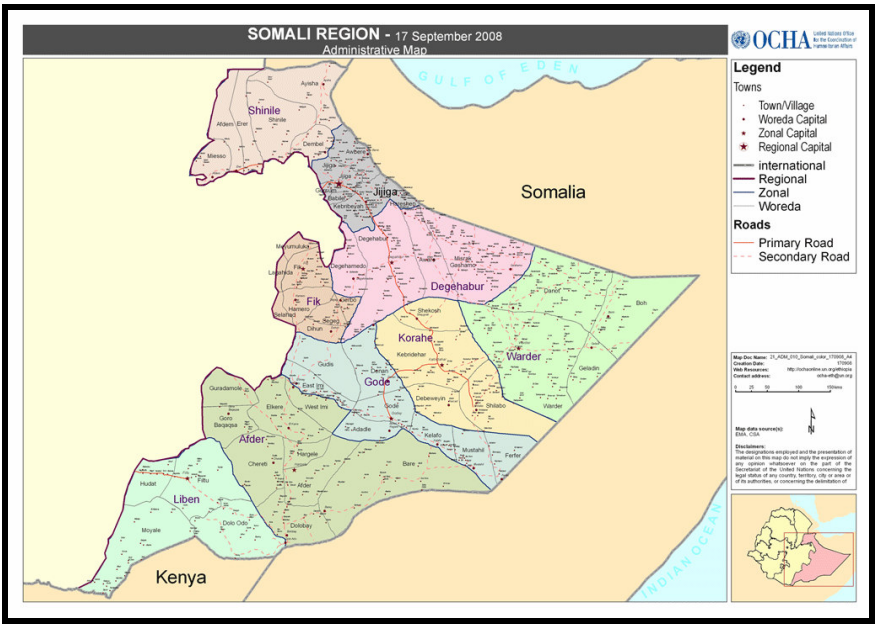

Административно-территориальное деление Сомалийского региона Эфиопии.

Административно-территориальное деление Джибути.

Административно-территориальное деление Кении.

Таблица 4

Количественные показатели представительства племен в федеральном правительстве (ФП) и региональных администрациях Сомали и Сомалиленда

Этногруппы и племена	Общее количество постов (министров/ их заместителей/ и госминистров)					
	ФП	Пунтленд	Джубаленд	ЦФО[2]	ЮЗФО[2]	Сомалиленд
1. **Хавие:**	**14 (7/6/1)**		**3**			
- абгаль	2 (0/1/1)					
- хабар-гидир	3 (1/2/0)					
- шехаль[1]	2 (2/0/0)		2			
-дудубле	1 (0/1/0)					
- бади-адэ	1 (1/0/0)					
- джаджелле	1 (1/0/0)					
- муруле						
- мурусадэ						
- джанбелле[1]	1 (0/1/0)					1 (0/1/0)
- дагоди	1 (0/1/0)					
- гальджеэль	1 (1/0/0)		1			
- хавадле	1 (1/0/0)					
2. **Дарод:**	**13 (6/6/1)**	**46 (21/17/8)**	**8**			**9 (5/2/2)**
- маджертен	3 (1/2/0)	20 (11/6/3)	1			
- дулбахантэ	1 (1/0/0)	10 (6/3/1)				5 (3/1/1)
- уарсангели[1]	2 (1/1/0)	6 (2/4/0)	1			4 (2/1/1)
- мора-асэ	1 (0/1/0)	3 (1/2/0)				
- огаден		1 (0/0/1)	3			
- джидуак						
- балъад	2 (1/1/0)					
- марехан	2 (1/1/0)	1 (0/0/1)	3			
- лэлкасэ	1 (1/0/0)	3 (1/1/1)				
- ауртабле	1 (0/0/1)	1 (0/0/1)				
- каскикабэ		1 (0/1/0)				
3. Дир:	**11 (5/5/1)**	**1 (0/0/1)**	**1**			**35 (23/8/4)**
- исак	4 (2/2/0)					26 (17/6/3)
- исса	2 (0/1/1)					2 (1/1/0)
- гадабурси	2 (1/1/0)					7 (5/1/1)
- бималь	2 (1/1/0)		1			
- суррэ	1 (1/0/0)	1 (0/0/1)				
- баджималь						
- мадахвейнэ						
4. Раханвейн:	**11 (5/5/1)**		**1**			
- тунни						
- гаррэ	1 (0/1/0)					
- джиддо	1 (1/0/0)					
- багади	1 (1/0/0)					
- гелэди	1 (0/1/0)					
- дабаррэ			1			

…окончание таблицы 4

Этногруппы и племена	Общее количество постов (министров/ их заместителей/ и госминистров)					
	ФП	Пунтленд	Джубаленд	ЦФО[2]	ЮЗФО[2]	Сомалиленд
- шанта-алемод						
- ялали	1 (0/0/1)					
- дисоу						
- комаль						
- эмид						
- элай	1 (0/1/0)					
- харин						
- хеледле						
- маалин-уэйнэ	1 (0/1/0)					
- джирон						
- рэр-думаль	1 (1/0/0)					
- лейсан						
- уанджел	1 (0/1/0)					
- гауавин						
- эйле						
- гасаргудэ						
- хубер						
- янтар	1 (1/0/0)					
- хадамэ						
- лувай	1 (1/0/0)					
- джилибле						
- гелидле						
5. **Этнические меньшинства**:	**7 (3/3/1)**		**2 (0/2/0)**	**1**		
- бенадири	2 (1/1/0)		1 (0/1/0)			
- джарэрвейнэ	3 (1/1/1)			1		
- габойе и др.	2 (1/1/0)		1 (0/1/0			1 (0/1/0)
Итого постов	**56**	**49**	**14**			46

Примечания:

[1] Племена шехаль, аджуран и аурамале получили министерские посты по квоте этнических меньшинств.

[2] Региональные правительства Центрального и Юго-Западного ФО находятся в стадии формирования.

[3] Из племен джанбелле в Сомалиленде проживает небольшое племя фики-шини.

Таблица 5

Межплеменные вооруженные конфликты на территории Сомали
(за последние 5 лет)

Период конфликта	Район конфликта	Участники и причины конфликта	Итоги конфликта
1. Центр и юг Сомали			
С 2010 года	Р-ны Дегтур, Амара, Баад-вейне (пров. Мудуг) – на границе автономий Гальмудуг и Химан и Хеб	Конфликт из-за пастбищ и водоемов между племенами кубейс/дир и салебан/хабар-гидир/хавие.	Более 200 погибших с обеих сторон. В сентябре 2011 г. было достигнуто перемирие, которое периодически нарушается.
Сентябрь 2012 г.	Р-н Харардэрэ (Гальгудуд)	Возобновился многолетний конфликт между племенами айр и салебан (оба из хабар-гидир/хавие) из-за кровной мести.	В октябре 2012 г. в гор. Ададо достигнуто мирное соглашение.
Октябрь 2012 г.	Р-н Гелинсор (Гальгудуд)	Возобновился конфликт между племенами салебан и саад (оба из хабар-гидир/хавие) из-за кровной мести.	Установлено перемирие.
Декабрь 2012 г.	Р-н Балалдэр и Марэр (пров. Гальгудуд)	Конфликт между племенами салебан/ хабар-гидир и махмуд-хираб/ хавие из-за права пользования колодцами.	Погибло около 40 человек с обеих сторон. Мирное соглашение достигнуто с поьощью «Аш-Шабаб».
Декабрь 2012 г.	Р-н Куртун-Уарей (пров. Нижняя Шабелле)	Конфликт между общинами терегарад и набидо (племя джиддо/дигиль) из-за прав на земельные участки.	Перемирие установлено под контролем «Аш-Шабаб».
Март – июнь и ноябрь – декабрь 2013 г.	Р-ны Мерка, КМ-50, Аудигле, Джанале (Нижняя Шабелле)	Вооруженные стычки между племенами биёмаль/дир и айр/хабар-гидир/хавие из-за прав на земельные участки.	Племена хабар-гидир захватывают плодородные земли в пров. Ниж. Шабелле с 1991 г. Заключаемые перемирия постоянно нарушаются.
Июнь – ноябрь 2013 года	Р-н Джоухар (Средняя Шабелле)	Вооруженные стычки между общинами абгаль/хавие и джарэрвейнэ из-за прав на земельные участки.	Десятки человек убиты и ранены. Сожжено несколько деревень. На стороне абгаль были в/сл СНА.
Сентябрь и декабрь 2013 года.	Р-н Кабханле (пров. Хиран)	Вооруженные стычки между общинами кубейс/суррэ/дир и хавадле/хавие из-за прав на земельные участки.	Более 30 чел. убито и ранено. Сож-жено более 100 домов. На стороне хавадле были подразделения СНА.

…продолжение таблицы 5

Период конфликта	Район конфликта	Участники и причины конфликта	Итоги конфликта
2. Северо-восток Сомали (Пунтленд)			
Конец 2008 г.	Н.п. Лаг (р-н Босасо)	Споры между племенами дубайс/ уарсангели и абдирихин-сулейман/ маджертен (дарод) из-за пастбищ.	Десятки погибших с обеих сторон. В январе 2009 г. заключено мирное соглашение.
2008 – 2010 гг.	Р-н Агаре (пров. Нугал)	Споры между племенами умар-махмуд / маджертен и дулбаханте из-за пастбищ и водоемов.	Хотя в конце 2010 года в пос. Мейгагле было достигнуто пере-мирие, спор до конца не улажен.
Последнее десятилетие	Восточные р-ны пров. Сол	Конфликт между племенами уарсангели и дулбаханте из-за пастбищ и водоемов.	В феврале 2009 г. заключено мирное соглашение.
2009-10 гг.	Н. п. Игадайс и Кобдехад (центр. часть пров. Бари)	Споры между родами али-джабраил и али-сулейман (оба из маджертен/дарод) из-за пастбищ.	Десятки погибших с обеих сторон. В ноябре 2010 г. заключено мирное соглашение.
Июль – октябрь 2010 г., лето 2011 г.	Р-н Галгала (юго-западнее Босасо)	Споры из-за земель, предположительно богатых полезными ископаемыми, между племенами уарсангели и маджертен (харти/дарод)	Конфликт носил религиозно-политических оттенок из-за участия в нем исламистов. В июле 2011 г. заключено перемирие.
Декабрь 2010 г., сентябрь 2011 года	Галькайо (Гальгудуд)	Конфликт между общинами умар-махмуд/ маджертен и лэлкасэ (дарод), вызванный укрывательством преступников общиной лэлкасэ.	Свыше 60 человек убиты и до 150 ранены. 20.11.11 достигнуто мирное соглашение между прави-тельством и вождями лэлкасэ.
Август 2011 г.	Р-н Гамбаях (Нугал)	Спор из-за пастбищ между племенами исса-махмуд/ маджертен и лэлкасэ.	Установлено перемирие.
Ноябрь 2011 г.	Р-н Рако-Рахо (пров. Каркар)	Конфликт между родами али-сулейман и муса-сулейман (оба из маджертен/дарод) из-за кровной мести.	Погибло 57 человек, ранено 70. В конфликт включились пираты из обоих родов. 14.12.11 подписано мирное соглашение.
3. Северо-запад Сомали (Сомалиленд)			
Январь – февраль 2011 г.	Р-н Калшале (пров. Айн)	Спор из-за земель и водоемов между пле-менами хабар-джеэло/исак и дулбаханте/ дарод, переросший в вооруженный конфликт с участием ВС Сомалиленда и Фронта SSC.	Десятки погибших с обеих сторон. В июне 2011 г. в н.п. Уид-Уид заключено мирное соглашение.

…окончание таблицы 5

Период конфликта	Район конфликта	Участники и причины конфликта	Итоги конфликта
Ноябрь 2011 г.	Эригабо (Санаг)	Конфликт между племенами хабар-йонис/ исак и дулбахан-те/дарод из-за кровной мести	Установлено переми-рие.
Начало 2013 г.	Р-н Харирад (пров. Аудал)	Обострение старого конфликта между общинами исса и ду-дуб/гадабурси (дир)	В сентябре 2013 г. дос-тигнуто перемирие.
В течение 2013 г.	Р-н Эль-Бардале (Габилей)	Конфликт между кланами саад-муса/исак и гадабурси/дир из-за прав на землю.	Ведутся мирные перего-воры.
Январь 2014 г.	Гаусавейнэ, 45 км зап. Худун (пров. Сол)	Конфликт между общинами саад-йонис/исак и джама-сияд/дулбахантэ из-за пастбищ.	Достигнуто перемирие.

КНИГИ, ИЗДАННЫЕ ИНСТИТУТОМ БЛИЖНЕГО ВОСТОКА

2013 г.

249. **А.Р.Аганин:** "Племена, кланы и семейства Катара".

250. **Эльдар Касаев:** "Россия-Турция: современное состояние и возможный сценарий развития экономических связей".

251. **Н.П. Подгорнова:** " Проблема Западной Сахары. Миф и реальность".

252. **Алек Д. Эпштейн:** "От межблокового противостояния – к формированию «партии власти». Тенденции развития израильской общественно-политической жизни в свете итогов выборов в Кнессет XIX созыва и создания нового правительства страны".

253. "Ближний Восток и современность". Сборник статей, вып. 47 (Совместно с ИВ РАН).

PUBLICATIONS OF THE INSTITUTE OF MIDDLE EASTERN STUDIES

2013

249. "Tribes, clans and families of Qatar" by **A.Aganin**

250. "Russia – Turkey: current situation and a possible scenario of development of economic relations" by **E.Kasaev**

251. "Problem of Western Sahara: myth and reality" by **N.Pogornova**

252. "From the two-block system to the emergence of the ruling party: (socio-political trends in Israel after the elections for the nineteenth Knesset and the formation of Benjamin Netanyahu's third government)" by **Alek D. Epstein**

253. "The Contemporary Middle East" № 47 (collection of essays)

Internet: www.iimes.ru

Научное издание

С. В. Алейников

СОМАЛИЙСКИЕ ПЛЕМЕНА

Справочник

Подписано в печать 19.05.2014 г.
Формат 60x90/16. Печать офсетная
Бумага офсетная №1 Объем 9,25 уч. изд. л.
Тираж 100 экз. Тип. Зак. № 14

Типография «Вишневый пирог»
115114, Москва, 2-й Кожевнический пер., 12